

companhia de saneamento básico do estado de são paulo - sabesp

Ata da 2ª Sessão Pública

Ata da 2ª Sessão Pública para abertura dos envelopes das **Propostas Comerciais** referentes à **LICITAÇÃO SABESP MS - 03726/20 – “PRESTAÇÃO DE SERVIÇOS DE ENGENHARIA ESPECIALIZADA EM TOPOGRAFIA E GEODÉSIA (GNSS) PARA EXECUÇÃO DE CADASTRO DE PROPRIEDADES, VISANDO A REGULARIZAÇÃO DE ÁREAS E REMUNERAÇÃO DA BASE DE ATIVOS NA UNIDADE DE NEGÓCIO SUL - MS”** Aos 7 de maio de 2021 às 10h00, virtualmente em razão da quarentena pelo Aplicativo Zoom (<https://us02web.zoom.us/j/85319000695?pwd=V3QxNnorajVQd3N3WWxBRzI3QkJFUT09>) com a presença da comissão integrada pelos senhores **PAULO LOPES DE ANDRADE, FRANCISCO CARLOS ALVES, e MARCUS VINICIUS DOS REIS VENDITTI** a qual sob a presidência da primeiro foram confiados os trabalhos e com a presença do Sr. Alex Richielli Cassara da empresa **ERBE ENGENHARIA E AGRIMENSURA LTDA – EPP**.

A Comissão abriu os envelopes das “**Proposta Comerciais**” os quais seguem discriminados:

LICITANTE	Valor R\$
CTA CONSULTORIA TECNICA E ASSESSORIA EIRELI	R\$ 921.204,31
ERBE ENGENHARIA E AGRIMENSURA LTDA - EPP	R\$ 934.325,00
TSENGE ENGENHARIA S/S - EPP	R\$ 928.200,00

As Propostas foram **CLASSIFICADAS**.

O CD da licitante **CTA CONSULTORIA TECNICA E ASSESSORIA EIRELI** não tinha os arquivos de retorno.lic e retorno.orc que serão solicitados por e-mail em procedimento de saneamento.

O Presidente perguntou aos presentes, se queriam acrescentar algo na Ata: ninguém fez uso.

O Presidente informou que o resultado oficial da Licitação será publicado no Diário Oficial do Estado – Caderno Empresarial. Nada mais havendo a tratar, o representante da comissão, solicitou que fosse lavrada a presente ata.

São Paulo, 7 de maio de 2021.

**COMPANHIA DE SANEAMENTO BÁSICO DO ESTADO DE
SÃO PAULO - SABESP**

LICITAÇÃO SABESP 03.726/20

**PRESTAÇÃO DE SERVIÇOS DE ENGENHARIA
ESPECIALIZADA EM TOPOGRAFIA E GEODÉSIA (GNSS)
PARA EXECUÇÃO DE CADASTRO DE PROPRIEDADES,
VISANDO A REGULARIZAÇÃO DE ÁREAS E REMUNERAÇÃO
DA BASE DE ATIVOS NA UNIDADE DE NEGÓCIO SUL - MS.**

ENVELOPE "C" – PROPOSTA COMERCIAL

***CTA CONSULTORIA TÉCNICA E ASSESSORIA EIRELI,
CNPJ/MF nº 69.119.782/0001-89***

CARTA "PROPOSTA COMERCIAL"

Santo André/SP, 19 de fevereiro de 2021.

**À
COMPANHIA DE SANEAMENTO BÁSICO DO ESTADO DE SÃO PAULO –
SABESP**

Ref.: Licitação SABESP nº 3.726/20
Empresa (CNPJ): 69.119.782/0001-89

Prezados Senhores,

Pela presente, apresentamos e submetemos à apreciação de V.Sa., nossa Proposta relativa à Licitação Sabesp em epígrafe, assumindo inteira responsabilidade por quaisquer erros ou omissões que venham ser verificados na sua preparação.

Os preços, à vista, a serem considerados para fins de Licitação e contrato são os constantes da anexa Planilha de Orçamento.

Da aplicação dos preços ofertados às quantidades constantes da Planilha fornecida pela SABESP, resulta o seguinte valor de nossa Proposta, referido a 18/01/2021 (dia do mês imediatamente anterior ao da apresentação da Proposta e dos Documentos de Habilitação).

R\$ 921.204,31 (novecentos e vinte e um mil, duzentos e quatro reais e trinta e um centavos).

A validade desta Proposta é de 120 (cento e vinte) dias, prorrogáveis por igual período, a contar da data da apresentação da Proposta e dos Documentos de Habilitação, salvo manifestação em contrário, de nossa parte, lavrada em tempo hábil.

Atenciosamente



CTA CONSULTORIA TÉCNICA E ASSESSORIA EIRELI
CNPJ: 69.119.782/0001-89
Antônio Sérgio Liporoni
Diretor

69.119.782/0001-89
CTA CONSULTORIA TÉCNICA E
ASSESSORIA - EIRELI
Rua Dona Elisa Flaquer, 100 - Sala 702
Centro - CEP: 09020-160
SANTO ANDRÉ - SP

RESUMO GERAL DO ORÇAMENTO		
Item	Descrição	Total
1000000	EALB. CDAEALB. CDAST. PROP.SANTO AMARO	R\$ 92.120,43
2000000	EALB. CDAEALB. CDAST. DE PROP.EMBU GUAÇU	R\$ 92.120,43
3000000	EALB. CDAST. DE PROPRIEDADE.DIADEMA	R\$ 92.120,43
4000000	EALB. CDAST. DE PRO.ITAPECERICA DA SERRA	R\$ 92.120,43
5000000	EALB. CDAST. DE PROSÃO BERNARDO DO CAMPO	R\$ 92.120,43
6000000	EALB. CDAST. DE PROPRIEDADE.CAMPO LIMPO	R\$ 92.120,43
7000000	EALB. CDAST. DE PROP.RIO GRANDE DA SERRA	R\$ 92.120,43
8000000	EALB. CDAST. DE PROP.RIBEIRÃO PIRES	R\$ 92.120,43
9000000	EALB. CDAST. DE PROP.CAPELA DO SOCORRO	R\$ 92.120,43
10000000	EALB. CDAST. DE PROP. EMBU DAS ARTES	R\$ 92.120,43
Total da Planilha		R\$ 921.204,31



CTA CONSULTORIA TÉCNICA E ASSESSORIA EIRELI
 CNPJ: 69.119.782/0001-89
 Antônio Sérgio Liporoni
 Diretor

69.119.782/0001-89
 CTA CONSULTORIA TÉCNICA E
 ASSESSORIA - EIRELI
 Rua Dona Elisa Flaquer, 100 - Sala 702
 Centro - CEP: 09020-160
 SANTO ANDRÉ - SP

PLANILHA DE ORÇAMENTO

Item	Descrição	N. Preço	Unid.	Quant.	P. Unit.	Total
1000000	EALB. CDAEALB. CDAST. PROP.SANTO AMARO					
1010000	BANCO DE PREÇOS PARA ESTUDOS, PROJETOS E SERVIÇOS DE APOIO					
1010100	SERVIÇOS TOPOGRÁFICOS E CADASTRAIS					
1010101	TRANSPORTE DE COORDENADAS CLASSE II	74000126	KM	3	R\$ 986,88	R\$ 2.960,64
1010102	LEV.PLANIALT/CAD.A.ESP.ATE 3.000M2	74000127	un	7	R\$ 979,46	R\$ 6.856,22
1010103	LEV.PLANIALT/CAD.A.ESP.3001/10000M2	74000128	HA	0,5	R\$ 1.877,29	R\$ 938,65
1010104	LEV.PLANIALT/CAD.A.ESP.10001/20000M2	74000129	HA	0,5	R\$ 1.732,88	R\$ 866,44
1010105	LEV.PLANIALT/CAD.A.ESP.20001/50000M2	74000130	HA	0,5	R\$ 1.609,12	R\$ 804,56
1010106	LEV.PLANIALT/CAD.FAIXAS ATE 30M	74000133	KM	3	R\$ 2.799,34	R\$ 8.398,03
1010107	LEV.PLANIMET/CAD.A.ESP.ATE 3.000M2	74000137	un	2	R\$ 1.009,77	R\$ 2.019,54
1010108	LEV.PLANIMET/CAD.A.ESP.3001/10000M2	74000138	HA	0,5	R\$ 1.845,09	R\$ 922,55
1010109	LEV.PLANIMET/CAD.A.ESP.10001/20000M2	74000139	HA	0,5	R\$ 1.703,16	R\$ 851,58
1010110	LEV.PLANIMET/CAD.A.ESP.20001/50000M2	74000140	HA	0,5	R\$ 1.581,51	R\$ 790,76
1010111	LEV.PLANIMET/CAD.FAIXAS ATE 30M	74000143	KM	0,5	R\$ 2.767,67	R\$ 1.383,83
1010112	CADASTRO PROPRIEDADES	74000149	un	7	R\$ 1.866,89	R\$ 13.068,24
1010113	ABERTURA DE PICADAS	74000157	M	400	R\$ 1,24	R\$ 496,00
1010114	EQU.TOPOGRAFIA (SERV.PLANIALTIMETR.)	74000160	EQD	5	R\$ 1.416,81	R\$ 7.084,04
1010115	EQU.TOPOGRAFIA (SERVICOS PLANIMETR.)	74000161	EQD	4	R\$ 1.269,29	R\$ 5.077,14
1010116	EQU.TOPOG.(SERV.IMPL.PTS.COORD.C/GPS)	74000162	EQD	4	R\$ 1.276,28	R\$ 5.105,10
1010117	IDENTIFICACAO DE PROPRIEDADES	74000164	un	6	R\$ 843,34	R\$ 5.060,02
1010118	LAUDO AVAL.IMOVEIS P/AREAS CONTIGUAS	74000165	un	5	R\$ 1.107,05	R\$ 5.535,27
1010119	LAUDO AVAL.IMOVEIS P/AREAS DISPERSAS	74000166	un	4	R\$ 1.703,16	R\$ 6.812,64
1010120	CADASTRO PROPRIED.C/SERV.TOPOGRAFICOS	74000167	un	7	R\$ 2.441,31	R\$ 17.089,20
Total do Grupo						R\$ 92.120,43
Total da Frente						R\$ 92.120,43




CTA CONSULTORIA TÉCNICA E ASSESSORIA EIRELI
 CNPJ: 69.119.782/0001-89
 Antônio Sérgio Liporoni
 Diretor

69.119.782/0001-89
 CTA CONSULTORIA TÉCNICA E
 ASSESSORIA - EIRELI
 Rua Dona Elisa Flaquer, 100 - Sala 702
 Centro - CEP: 09020-160
 SANTO ANDRÉ - SP



PLANILHA DE ORÇAMENTO

Item	Descrição	N. Preço	Unid.	Quant.	P. Unit.	Total
2000000	EALB. CDAAEALB. CDAST. DE PROP.EMBU GUAÇU					
2010000	BANCO DE PREÇOS PARA ESTUDOS, PROJETOS E SERVIÇOS DE APOIO					
2010100	SERVIÇOS TOPOGRÁFICOS E CADASTRAIS					
2010101	TRANSPORTE DE COORDENADAS CLASSE II	74000126	KM	3	R\$ 986,88	R\$ 2.960,64
2010102	LEV.PLANIALT/CAD.A.ESP.ATE 3.000M2	74000127	un	7	R\$ 979,46	R\$ 6.856,22
2010103	LEV.PLANIALT/CAD.A.ESP.3001/10000M2	74000128	HA	0,5	R\$ 1.877,29	R\$ 938,65
2010104	LEV.PLANIALT/CAD.A.ESP.10001/20000M2	74000129	HA	0,5	R\$ 1.732,88	R\$ 866,44
2010105	LEV.PLANIALT/CAD.A.ESP.20001/50000M2	74000130	HA	0,5	R\$ 1.609,12	R\$ 804,56
2010106	LEV.PLANIALT/CAD.FAIXAS ATE 30M	74000133	KM	3	R\$ 2.799,34	R\$ 8.398,03
2010107	LEV.PLANIMET/CAD.A.ESP.ATE 3.000M2	74000137	un	2	R\$ 1.009,77	R\$ 2.019,54
2010108	LEV.PLANIMET/CAD.A.ESP.3001/10000M2	74000138	HA	0,5	R\$ 1.845,09	R\$ 922,55
2010109	LEV.PLANIMET/CAD.A.ESP.10001/20000M2	74000139	HA	0,5	R\$ 1.703,16	R\$ 851,58
2010110	LEV.PLANIMET/CAD.A.ESP.20001/50000M2	74000140	HA	0,5	R\$ 1.581,51	R\$ 790,76
2010111	LEV.PLANIMET/CAD.FAIXAS ATE 30M	74000143	KM	0,5	R\$ 2.767,67	R\$ 1.383,83
2010112	CADASTRO PROPRIEIDADES	74000149	un	7	R\$ 1.866,89	R\$ 13.068,24
2010113	ABERTURA DE PICADAS	74000157	M	400	R\$ 1,24	R\$ 496,00
2010114	EQU.TOPOGRAFIA (SERV.PLANIALTIMETR.)	74000160	EQD	5	R\$ 1.416,81	R\$ 7.084,04
2010115	EQU.TOPOGRAFIA (SERVICOS PLANIMETR.)	74000161	EQD	4	R\$ 1.269,29	R\$ 5.077,14
2010116	EQU.TOPOG.(SERV.IMPL.PTS.COORD.C/GPS)	74000162	EQD	4	R\$ 1.276,28	R\$ 5.105,10
2010117	IDENTIFICACAO DE PROPRIEIDADES	74000164	un	6	R\$ 843,34	R\$ 5.060,02
2010118	LAUDO AVAL.IMOVEIS P/AREAS CONTIGUAS	74000165	un	5	R\$ 1.107,05	R\$ 5.535,27
2010119	LAUDO AVAL.IMOVEIS P/AREAS DISPERSAS	74000166	un	4	R\$ 1.703,16	R\$ 6.812,64
2010120	CADASTRO PROPRIED.C/SERV.TOPOGRAFICOS	74000167	un	7	R\$ 2.441,31	R\$ 17.089,20
Total do Grupo						R\$ 92.120,43
Total da Frente						R\$ 92.120,43


 CTA CONSULTORIA TÉCNICA E ASSESSORIA EIRELI
 CNPJ: 69.119.782/0001-89
 Antônio Sérgio Liporoni
 Diretor

69.119.782/0001-89
 CTA CONSULTORIA TÉCNICA E
 ASSESSORIA - EIRELI
 Rua Dona Elisa Flaquer, 100 - Sala 702
 Centro - CEP: 09020-160
 SANTO ANDRÉ - SP



PLANILHA DE ORÇAMENTO

Item	Descrição	N. Preço	Unid.	Quant.	P. Unit.	Total
3000000	EALB. CDAST. DE PROPRIEDADE.DIADEMA					
3010000	BANCO DE PREÇOS PARA ESTUDOS, PROJETOS E SERVIÇOS DE APOIO					
3010100	SERVIÇOS TOPOGRÁFICOS E CADASTRAIS					
3010101	TRANSPORTE DE COORDENADAS CLASSE II	74000126	KM	3	R\$ 986,88	R\$ 2.960,64
3010102	LEV.PLANIALT/CAD.A.ESP.ATE 3.000M2	74000127	un	7	R\$ 979,46	R\$ 6.856,22
3010103	LEV.PLANIALT/CAD.A.ESP.3001/10000M2	74000128	HA	0,5	R\$ 1.877,29	R\$ 938,65
3010104	LEV.PLANIALT/CAD.A.ESP.10001/20000M2	74000129	HA	0,5	R\$ 1.732,88	R\$ 866,44
3010105	LEV.PLANIALT/CAD.A.ESP.20001/50000M2	74000130	HA	0,5	R\$ 1.609,12	R\$ 804,56
3010106	LEV.PLANIALT/CAD.FAIXAS ATE 30M	74000133	KM	3	R\$ 2.799,34	R\$ 8.398,03
3010107	LEV.PLANIMET/CAD.A.ESP.ATE 3.000M2	74000137	un	2	R\$ 1.009,77	R\$ 2.019,54
3010108	LEV.PLANIMET/CAD.A.ESP.3001/10000M2	74000138	HA	0,5	R\$ 1.845,09	R\$ 922,55
3010109	LEV.PLANIMET/CAD.A.ESP.10001/20000M2	74000139	HA	0,5	R\$ 1.703,16	R\$ 851,58
3010110	LEV.PLANIMET/CAD.A.ESP.20001/50000M2	74000140	HA	0,5	R\$ 1.581,51	R\$ 790,76
3010111	LEV.PLANIMET/CAD.FAIXAS ATE 30M	74000143	KM	0,5	R\$ 2.767,67	R\$ 1.383,83
3010112	CADASTRO PROPRIEIDADES	74000149	un	7	R\$ 1.866,89	R\$ 13.068,24
3010113	ABERTURA DE PICADAS	74000157	M	400	R\$ 1,24	R\$ 496,00
3010114	EQU.TOPOGRAFIA (SERV.PLANIALTIMETR.)	74000160	EQD	5	R\$ 1.416,81	R\$ 7.084,04
3010115	EQU.TOPOGRAFIA (SERVICOS PLANIMETR.)	74000161	EQD	4	R\$ 1.269,29	R\$ 5.077,14
3010116	EQU.TOPOG.(SERV.IMPL.PTS.COORD.C/GPS)	74000162	EQD	4	R\$ 1.276,28	R\$ 5.105,10
3010117	IDENTIFICACAO DE PROPRIEIDADES	74000164	un	6	R\$ 843,34	R\$ 5.060,02
3010118	LAUDO AVAL.IMOVEIS P/AREAS CONTIGUAS	74000165	un	5	R\$ 1.107,05	R\$ 5.535,27
3010119	LAUDO AVAL.IMOVEIS P/AREAS DISPERSAS	74000166	un	4	R\$ 1.703,16	R\$ 6.812,64
3010120	CADASTRO PROPRIED.C/SERV.TOPOGRAFICOS	74000167	un	7	R\$ 2.441,31	R\$ 17.089,20
Total do Grupo						R\$ 92.120,43
Total da Frente						R\$ 92.120,43



 CTA CONSULTORIA TÉCNICA E ASSESSORIA EIRELI
 CNPJ: 69.119.782/0001-89
 Antônio Sérgio Liporoni
 Diretor

69.119.782/0001-89
 CTA CONSULTORIA TÉCNICA E
 ASSESSORIA - EIRELI
 Rua Dona Elisa Flaquer, 100 - Sala 702
 Centro - CEP: 09020-160
 SANTO ANDRÉ - SP



PLANILHA DE ORÇAMENTO

Item	Descrição	N. Preço	Unid.	Quant.	P. Unit.	Total
4000000	EALB. CDAST. DE PRO.ITAPECERICA DA SERRA					
4010000	BANCO DE PREÇOS PARA ESTUDOS, PROJETOS E SERVIÇOS DE APOIO					
4010100	SERVIÇOS TOPOGRÁFICOS E CADASTRAIS					
4010101	TRANSPORTE DE COORDENADAS CLASSE II	74000126	KM	3	R\$ 986,88	R\$ 2.960,64
4010102	LEV.PLANIALT/CAD.A.ESP.ATE 3.000M2	74000127	un	7	R\$ 979,46	R\$ 6.856,22
4010103	LEV.PLANIALT/CAD.A.ESP.3001/10000M2	74000128	HA	0,5	R\$ 1.877,29	R\$ 938,65
4010104	LEV.PLANIALT/CAD.A.ESP.10001/20000M2	74000129	HA	0,5	R\$ 1.732,88	R\$ 866,44
4010105	LEV.PLANIALT/CAD.A.ESP.20001/50000M2	74000130	HA	0,5	R\$ 1.609,12	R\$ 804,56
4010106	LEV.PLANIALT/CAD.FAIXAS ATE 30M	74000133	KM	3	R\$ 2.799,34	R\$ 8.398,03
4010107	LEV.PLANIMET/CAD.A.ESP.ATE 3.000M2	74000137	un	2	R\$ 1.009,77	R\$ 2.019,54
4010108	LEV.PLANIMET/CAD.A.ESP.3001/10000M2	74000138	HA	0,5	R\$ 1.845,09	R\$ 922,55
4010109	LEV.PLANIMET/CAD.A.ESP.10001/20000M2	74000139	HA	0,5	R\$ 1.703,16	R\$ 851,58
4010110	LEV.PLANIMET/CAD.A.ESP.20001/50000M2	74000140	HA	0,5	R\$ 1.581,51	R\$ 790,76
4010111	LEV.PLANIMET/CAD.FAIXAS ATE 30M	74000143	KM	0,5	R\$ 2.767,67	R\$ 1.383,83
4010112	CADASTRO PROPRIEDADES	74000149	un	7	R\$ 1.866,89	R\$ 13.068,24
4010113	ABERTURA DE PICADAS	74000157	M	400	R\$ 1,24	R\$ 496,00
4010114	EQU.TOPOGRAFIA (SERV.PLANIALTIMETR.)	74000160	EQD	5	R\$ 1.416,81	R\$ 7.084,04
4010115	EQU.TOPOGRAFIA (SERVICOS PLANIMETR.)	74000161	EQD	4	R\$ 1.269,29	R\$ 5.077,14
4010116	EQU.TOPOG.(SERV.IMPL.PTS.COORD.C/GPS)	74000162	EQD	4	R\$ 1.276,28	R\$ 5.105,10
4010117	IDENTIFICACAO DE PROPRIEDADES	74000164	un	6	R\$ 843,34	R\$ 5.060,02
4010118	LAUDO AVAL.IMOVEIS P/AREAS CONTIGUAS	74000165	un	5	R\$ 1.107,05	R\$ 5.535,27
4010119	LAUDO AVAL.IMOVEIS P/AREAS DISPERSAS	74000166	un	4	R\$ 1.703,16	R\$ 6.812,64
4010120	CADASTRO PROPRIED.C/SERV.TOPOGRAFICOS	74000167	un	7	R\$ 2.441,31	R\$ 17.089,20
Total do Grupo						R\$ 92.120,43
Total da Frente						R\$ 92.120,43


 CTA CONSULTORIA TÉCNICA E ASSESSORIA EIRELI
 CNPJ: 69.119.782/0001-89
 Antônio Sérgio Liporoni
 Diretor

69.119.782/0001-89
 CTA CONSULTORIA TÉCNICA E
 ASSESSORIA - EIRELI
 Rua Dona Elisa Flaquer, 100 - Sala 702
 Centro - CEP: 09020-160
 SANTO ANDRÉ - SP



PLANILHA DE ORÇAMENTO

Item	Descrição	N. Preço	Unid.	Quant.	P. Unit.	Total
5000000	EALB. CDAST. DE PROSÃO BERNARDO DO CAMPO					
5010000	BANCO DE PREÇOS PARA ESTUDOS, PROJETOS E SERVIÇOS DE APOIO					
5010100	SERVIÇOS TOPOGRÁFICOS E CADASTRAIS					
5010101	TRANSPORTE DE COORDENADAS CLASSE II	74000126	KM	3	R\$ 986,88	R\$ 2.960,64
5010102	LEV.PLANIALT/CAD.A.ESP.ATE 3.000M2	74000127	un	7	R\$ 979,46	R\$ 6.856,22
5010103	LEV.PLANIALT/CAD.A.ESP.3001/10000M2	74000128	HA	0,5	R\$ 1.877,29	R\$ 938,65
5010104	LEV.PLANIALT/CAD.A.ESP.10001/20000M2	74000129	HA	0,5	R\$ 1.732,88	R\$ 866,44
5010105	LEV.PLANIALT/CAD.A.ESP.20001/50000M2	74000130	HA	0,5	R\$ 1.609,12	R\$ 804,56
5010106	LEV.PLANIALT/CAD.FAIXAS ATE 30M	74000133	KM	3	R\$ 2.799,34	R\$ 8.398,03
5010107	LEV.PLANIMET/CAD.A.ESP.ATE 3.000M2	74000137	un	2	R\$ 1.009,77	R\$ 2.019,54
5010108	LEV.PLANIMET/CAD.A.ESP.3001/10000M2	74000138	HA	0,5	R\$ 1.845,09	R\$ 922,55
5010109	LEV.PLANIMET/CAD.A.ESP.10001/20000M2	74000139	HA	0,5	R\$ 1.703,16	R\$ 851,58
5010110	LEV.PLANIMET/CAD.A.ESP.20001/50000M2	74000140	HA	0,5	R\$ 1.581,51	R\$ 790,76
5010111	LEV.PLANIMET/CAD.FAIXAS ATE 30M	74000143	KM	0,5	R\$ 2.767,67	R\$ 1.383,83
5010112	CADASTRO PROPRIEDADES	74000149	un	7	R\$ 1.866,89	R\$ 13.068,24
5010113	ABERTURA DE PICADAS	74000157	M	400	R\$ 1,24	R\$ 496,00
5010114	EQU.TOPOGRAFIA (SERV.PLANIALTIMETR.)	74000160	EQD	5	R\$ 1.416,81	R\$ 7.084,04
5010115	EQU.TOPOGRAFIA (SERVICOS PLANIMETR.)	74000161	EQD	4	R\$ 1.269,29	R\$ 5.077,14
5010116	EQU.TOPOG.(SERV.IMPL.PTS.COORD.C/GPS)	74000162	EQD	4	R\$ 1.276,28	R\$ 5.105,10
5010117	IDENTIFICACAO DE PROPRIEDADES	74000164	un	6	R\$ 843,34	R\$ 5.060,02
5010118	LAUDO AVAL.IMOVEIS P/AREAS CONTIGUAS	74000165	un	5	R\$ 1.107,05	R\$ 5.535,27
5010119	LAUDO AVAL.IMOVEIS P/AREAS DISPERSAS	74000166	un	4	R\$ 1.703,16	R\$ 6.812,64
5010120	CADASTRO PROPRIED.C/SERV.TOPOGRAFICOS	74000167	un	7	R\$ 2.441,31	R\$ 17.089,20
Total do Grupo						R\$ 92.120,43
Total da Frente						R\$ 92.120,43

CTA CONSULTORIA TÉCNICA E ASSESSORIA EIRELI
 CNPJ: 69.119.782/0001-89
 Antônio Sérgio Liporoni
 Diretor

69.119.782/0001-89
 CTA CONSULTORIA TÉCNICA E
 ASSESSORIA - EIRELI
 Rua Dona Elisa Flaquer, 100 - Sala 702
 Centro - CEP: 09020-160
 SANTO ANDRÉ - SP



PLANILHA DE ORÇAMENTO

Item	Descrição	N. Preço	Unid.	Quant.	P. Unit.	Total
6000000	EALB. CDAST. DE PROPRIEDADE.CAMPO LIMPO					
6010000	BANCO DE PREÇOS PARA ESTUDOS, PROJETOS E SERVIÇOS DE APOIO					
6010100	SERVIÇOS TOPOGRÁFICOS E CADASTRAIS					
6010101	TRANSPORTE DE COORDENADAS CLASSE II	74000126	KM	3	R\$ 986,88	R\$ 2.960,64
6010102	LEV.PLANIALT/CAD.A.ESP.ATE 3.000M2	74000127	un	7	R\$ 979,46	R\$ 6.856,22
6010103	LEV.PLANIALT/CAD.A.ESP.3001/10000M2	74000128	HA	0,5	R\$ 1.877,29	R\$ 938,65
6010104	LEV.PLANIALT/CAD.A.ESP.10001/20000M2	74000129	HA	0,5	R\$ 1.732,88	R\$ 866,44
6010105	LEV.PLANIALT/CAD.A.ESP.20001/50000M2	74000130	HA	0,5	R\$ 1.609,12	R\$ 804,56
6010106	LEV.PLANIALT/CAD.FAIXAS ATE 30M	74000133	KM	3	R\$ 2.799,34	R\$ 8.398,03
6010107	LEV.PLANIMET/CAD.A.ESP.ATE 3.000M2	74000137	un	2	R\$ 1.009,77	R\$ 2.019,54
6010108	LEV.PLANIMET/CAD.A.ESP.3001/10000M2	74000138	HA	0,5	R\$ 1.845,09	R\$ 922,55
6010109	LEV.PLANIMET/CAD.A.ESP.10001/20000M2	74000139	HA	0,5	R\$ 1.703,16	R\$ 851,58
6010110	LEV.PLANIMET/CAD.A.ESP.20001/50000M2	74000140	HA	0,5	R\$ 1.581,51	R\$ 790,76
6010111	LEV.PLANIMET/CAD.FAIXAS ATE 30M	74000143	KM	0,5	R\$ 2.767,67	R\$ 1.383,83
6010112	CADASTRO PROPRIEDADES	74000149	un	7	R\$ 1.866,89	R\$ 13.068,24
6010113	ABERTURA DE PICADAS	74000157	M	400	R\$ 1,24	R\$ 496,00
6010114	EQU.TOPOGRAFIA (SERV.PLANIALTIMETR.)	74000160	EQD	5	R\$ 1.416,81	R\$ 7.084,04
6010115	EQU.TOPOGRAFIA (SERVICOS PLANIMETR.)	74000161	EQD	4	R\$ 1.269,29	R\$ 5.077,14
6010116	EQU.TOPOG.(SERV.IMPL.PTS.COORD.C/GPS)	74000162	EQD	4	R\$ 1.276,28	R\$ 5.105,10
6010117	IDENTIFICACAO DE PROPRIEDADES	74000164	un	6	R\$ 843,34	R\$ 5.060,02
6010118	LAUDO AVAL.IMOVEIS P/AREAS CONTIGUAS	74000165	un	5	R\$ 1.107,05	R\$ 5.535,27
6010119	LAUDO AVAL.IMOVEIS P/AREAS DISPERSAS	74000166	un	4	R\$ 1.703,16	R\$ 6.812,64
6010120	CADASTRO PROPRIED.C/SERV.TOPOGRAFICOS	74000167	un	7	R\$ 2.441,31	R\$ 17.089,20
Total do Grupo						R\$ 92.120,43
Total da Frente						R\$ 92.120,43

CTA CONSULTORIA TÉCNICA E ASSESSORIA EIRELI
 CNPJ: 69.119.782/0001-89
 Antônio Sérgio Liporoni
 Diretor

69.119.782/0001-89
 CTA CONSULTORIA TÉCNICA E
 ASSESSORIA - EIRELI
 Rua Dona Elisa Flaquer, 100 - Sala 702
 Centro - CEP: 09020-160
 SANTO ANDRÉ - SP



PLANILHA DE ORÇAMENTO

Item	Descrição	N. Preço	Unid.	Quant.	P. Unit.	Total
7000000	EALB. CDAST. DE PROP.RIO GRANDE DA SERRA					
7010000	BANCO DE PREÇOS PARA ESTUDOS, PROJETOS E SERVIÇOS DE APOIO					
7010100	SERVIÇOS TOPOGRÁFICOS E CADASTRAIS					
7010101	TRANSPORTE DE COORDENADAS CLASSE II	74000126	KM	3	R\$ 986,88	R\$ 2.960,64
7010102	LEV.PLANIALT/CAD.A.ESP.ATE 3.000M2	74000127	un	7	R\$ 979,46	R\$ 6.856,22
7010103	LEV.PLANIALT/CAD.A.ESP.3001/10000M2	74000128	HA	0,5	R\$ 1.877,29	R\$ 938,65
7010104	LEV.PLANIALT/CAD.A.ESP.10001/20000M2	74000129	HA	0,5	R\$ 1.732,88	R\$ 866,44
7010105	LEV.PLANIALT/CAD.A.ESP.20001/50000M2	74000130	HA	0,5	R\$ 1.609,12	R\$ 804,56
7010106	LEV.PLANIALT/CAD.FAIXAS ATE 30M	74000133	KM	3	R\$ 2.799,34	R\$ 8.398,03
7010107	LEV.PLANIMET/CAD.A.ESP.ATE 3.000M2	74000137	un	2	R\$ 1.009,77	R\$ 2.019,54
7010108	LEV.PLANIMET/CAD.A.ESP.3001/10000M2	74000138	HA	0,5	R\$ 1.845,09	R\$ 922,55
7010109	LEV.PLANIMET/CAD.A.ESP.10001/20000M2	74000139	HA	0,5	R\$ 1.703,16	R\$ 851,58
7010110	LEV.PLANIMET/CAD.A.ESP.20001/50000M2	74000140	HA	0,5	R\$ 1.581,51	R\$ 790,76
7010111	LEV.PLANIMET/CAD.FAIXAS ATE 30M	74000143	KM	0,5	R\$ 2.767,67	R\$ 1.383,83
7010112	CADASTRO PROPRIEDADES	74000149	un	7	R\$ 1.866,89	R\$ 13.068,24
7010113	ABERTURA DE PICADAS	74000157	M	400	R\$ 1,24	R\$ 496,00
7010114	EQU.TOPOGRAFIA (SERV.PLANIALTIMETR.)	74000160	EQD	5	R\$ 1.416,81	R\$ 7.084,04
7010115	EQU.TOPOGRAFIA (SERVIÇOS PLANIMETR.)	74000161	EQD	4	R\$ 1.269,29	R\$ 5.077,14
7010116	EQU.TOPOG.(SERV.IMPL.PTS.COORD.C/GPS)	74000162	EQD	4	R\$ 1.276,28	R\$ 5.105,10
7010117	IDENTIFICACAO DE PROPRIEDADES	74000164	un	6	R\$ 843,34	R\$ 5.060,02
7010118	LAUDO AVAL.IMOVEIS P/AREAS CONTIGUAS	74000165	un	5	R\$ 1.107,05	R\$ 5.535,27
7010119	LAUDO AVAL.IMOVEIS P/AREAS DISPERSAS	74000166	un	4	R\$ 1.703,16	R\$ 6.812,64
7010120	CADASTRO PROPRIED.C/SERV.TOPOGRAFICOS	74000167	un	7	R\$ 2.441,31	R\$ 17.089,20
Total do Grupo						R\$ 92.120,43
Total da Frente						R\$ 92.120,43

CTA CONSULTORIA TÉCNICA E ASSESSORIA EIRELI
CNPJ: 69.119.782/0001-89
Antônio Sérgio Liporoni
Diretor

69.119.782/0001-89
CTA CONSULTORIA TÉCNICA E
ASSESSORIA - EIRELI
Rua Dona Elisa Flaquer, 100 - Sala 702
Centro - CEP. 09020-160
SANTO ANDRÉ - SP



PLANILHA DE ORÇAMENTO

Item	Descrição	N. Preço	Unid.	Quant.	P. Unit.	Total
8000000	EALB. CDAST. DE PROP.RIBEIRÃO PIRES					
8010000	BANCO DE PREÇOS PARA ESTUDOS, PROJETOS E SERVIÇOS DE APOIO					
8010100	SERVIÇOS TOPOGRÁFICOS E CADASTRAIS					
8010101	TRANSPORTE DE COORDENADAS CLASSE II	74000126	KM	3	R\$ 986,88	R\$ 2.960,64
8010102	LEV.PLANIALT/CAD.A.ESP.ATE 3.000M2	74000127	un	7	R\$ 979,46	R\$ 6.856,22
8010103	LEV.PLANIALT/CAD.A.ESP.3001/10000M2	74000128	HA	0,5	R\$ 1.877,29	R\$ 938,65
8010104	LEV.PLANIALT/CAD.A.ESP.10001/20000M2	74000129	HA	0,5	R\$ 1.732,88	R\$ 866,44
8010105	LEV.PLANIALT/CAD.A.ESP.20001/50000M2	74000130	HA	0,5	R\$ 1.609,12	R\$ 804,56
8010106	LEV.PLANIALT/CAD.FAIXAS ATE 30M	74000133	KM	3	R\$ 2.799,34	R\$ 8.398,03
8010107	LEV.PLANIMET/CAD.A.ESP.ATE 3.000M2	74000137	un	2	R\$ 1.009,77	R\$ 2.019,54
8010108	LEV.PLANIMET/CAD.A.ESP.3001/10000M2	74000138	HA	0,5	R\$ 1.845,09	R\$ 922,55
8010109	LEV.PLANIMET/CAD.A.ESP.10001/20000M2	74000139	HA	0,5	R\$ 1.703,16	R\$ 851,58
8010110	LEV.PLANIMET/CAD.A.ESP.20001/50000M2	74000140	HA	0,5	R\$ 1.581,51	R\$ 790,76
8010111	LEV.PLANIMET/CAD.FAIXAS ATE 30M	74000143	KM	0,5	R\$ 2.767,67	R\$ 1.383,83
8010112	CADASTRO PROPRIEIDADES	74000149	un	7	R\$ 1.866,89	R\$ 13.068,24
8010113	ABERTURA DE PICADAS	74000157	M	400	R\$ 1,24	R\$ 496,00
8010114	EQU.TOPOGRAFIA (SERV.PLANIALTIMETR.)	74000160	EQD	5	R\$ 1.416,81	R\$ 7.084,04
8010115	EQU.TOPOGRAFIA (SERVICOS PLANIMETR.)	74000161	EQD	4	R\$ 1.269,29	R\$ 5.077,14
8010116	EQU.TOPOG.(SERV.IMPL.PTS.COORD.C/GPS)	74000162	EQD	4	R\$ 1.276,28	R\$ 5.105,10
8010117	IDENTIFICACAO DE PROPRIEIDADES	74000164	un	6	R\$ 843,34	R\$ 5.060,02
8010118	LAUDO AVAL.IMOVEIS P/AREAS CONTIGUAS	74000165	un	5	R\$ 1.107,05	R\$ 5.535,27
8010119	LAUDO AVAL.IMOVEIS P/AREAS DISPERSAS	74000166	un	4	R\$ 1.703,16	R\$ 6.812,64
8010120	CADASTRO PROPRIED.C/SERV.TOPOGRAFICOS	74000167	un	7	R\$ 2.441,31	R\$ 17.089,20
Total do Grupo						R\$ 92.120,43
Total da Frente						R\$ 92.120,43

CTA CONSULTORIA TÉCNICA E ACESSORIA EIRELI
 CNPJ: 69.119.782/0001-89
 Antônio Sérgio Liporoni
 Diretor

69.119.782/0001-89
 CTA CONSULTORIA TÉCNICA E
 ACESSORIA - EIRELI
 Rua Dona Elisa Flaquer, 100 - Sala 702
 Centro - CEP: 09020-160
 SANTO ANDRÉ - SP



PLANILHA DE ORÇAMENTO

Item	Descrição	N. Preço	Unid.	Quant.	P. Unit.	Total
9000000	EALB. CDAST. DE PROP.CAPELA DO SOCORRO					
9010000	BANCO DE PREÇOS PARA ESTUDOS, PROJETOS E SERVIÇOS DE APOIO					
9010100	SERVIÇOS TOPOGRÁFICOS E CADASTRAIS					
9010101	TRANSPORTE DE COORDENADAS CLASSE II	74000126	KM	3	R\$ 986,88	R\$ 2.960,64
9010102	LEV.PLANIALT/CAD.A.ESP.ATE 3.000M2	74000127	un	7	R\$ 979,46	R\$ 6.856,22
9010103	LEV.PLANIALT/CAD.A.ESP.3001/10000M2	74000128	HA	0,5	R\$ 1.877,29	R\$ 938,65
9010104	LEV.PLANIALT/CAD.A.ESP.10001/20000M2	74000129	HA	0,5	R\$ 1.732,88	R\$ 866,44
9010105	LEV.PLANIALT/CAD.A.ESP.20001/50000M2	74000130	HA	0,5	R\$ 1.609,12	R\$ 804,56
9010106	LEV.PLANIALT/CAD.FAIXAS ATE 30M	74000133	KM	3	R\$ 2.799,34	R\$ 8.398,03
9010107	LEV.PLANIMET/CAD.A.ESP.ATE 3.000M2	74000137	un	2	R\$ 1.009,77	R\$ 2.019,54
9010108	LEV.PLANIMET/CAD.A.ESP.3001/10000M2	74000138	HA	0,5	R\$ 1.845,09	R\$ 922,55
9010109	LEV.PLANIMET/CAD.A.ESP.10001/20000M2	74000139	HA	0,5	R\$ 1.703,16	R\$ 851,58
9010110	LEV.PLANIMET/CAD.A.ESP.20001/50000M2	74000140	HA	0,5	R\$ 1.581,51	R\$ 790,76
9010111	LEV.PLANIMET/CAD.FAIXAS ATE 30M	74000143	KM	0,5	R\$ 2.767,67	R\$ 1.383,83
9010112	CADASTRO PROPRIEDADES	74000149	un	7	R\$ 1.866,89	R\$ 13.068,24
9010113	ABERTURA DE PICADAS	74000157	M	400	R\$ 1,24	R\$ 496,00
9010114	EQU.TOPOGRAFIA (SERV.PLANIALTIMETR.)	74000160	EQD	5	R\$ 1.416,81	R\$ 7.084,04
9010115	EQU.TOPOGRAFIA (SERVICOS PLANIMETR.)	74000161	EQD	4	R\$ 1.269,29	R\$ 5.077,14
9010116	EQU.TOPOG.(SERV.IMPL.PTS.COORD.C/GPS)	74000162	EQD	4	R\$ 1.276,28	R\$ 5.105,10
9010117	IDENTIFICACAO DE PROPRIEDADES	74000164	un	6	R\$ 843,34	R\$ 5.060,02
9010118	LAUDO AVAL.IMOVEIS P/AREAS CONTIGUAS	74000165	un	5	R\$ 1.107,05	R\$ 5.535,27
9010119	LAUDO AVAL.IMOVEIS P/AREAS DISPERSAS	74000166	un	4	R\$ 1.703,16	R\$ 6.812,64
9010120	CADASTRO PROPRIED.C/SERV.TOPOGRAFICOS	74000167	un	7	R\$ 2.441,31	R\$ 17.089,20
Total do Grupo						R\$ 92.120,43
Total da Frente						R\$ 92.120,43

CTA CONSULTORIA TÉCNICA E ASSESSORIA EIRELI
 CNPJ: 69.119.782/0001-89
 Antônio Sérgio Liporoni
 Diretor

69.119.782/0001-89
 CTA CONSULTORIA TÉCNICA E
 ASSESSORIA - EIRELI
 Rua Dona Elisa Flaquer, 100 - Sala 702
 Centro - CEP: 09020-160
 SANTO ANDRÉ - SP



PLANILHA DE ORÇAMENTO

Item	Descrição	N. Preço	Unid.	Quant.	P. Unit.	Total
10000000	EALB. CDAST. DE PROP. EMBU DAS ARTES					
10010000	BANCO DE PREÇOS PARA ESTUDOS, PROJETOS E SERVIÇOS DE APOIO					
10010100	SERVIÇOS TOPOGRÁFICOS E CADASTRAIS					
10010101	TRANSPORTE DE COORDENADAS CLASSE II	74000126	KM	3	R\$ 986,88	R\$ 2.960,64
10010102	LEV.PLANIALT/CAD.A.ESP.ATE 3.000M2	74000127	un	7	R\$ 979,46	R\$ 6.856,22
10010103	LEV.PLANIALT/CAD.A.ESP.3001/10000M2	74000128	HA	0,5	R\$ 1.877,29	R\$ 938,65
10010104	LEV.PLANIALT/CAD.A.ESP.10001/20000M2	74000129	HA	0,5	R\$ 1.732,88	R\$ 866,44
10010105	LEV.PLANIALT/CAD.A.ESP.20001/50000M2	74000130	HA	0,5	R\$ 1.609,12	R\$ 804,56
10010106	LEV.PLANIALT/CAD.FAIXAS ATE 30M	74000133	KM	3	R\$ 2.799,34	R\$ 8.398,03
10010107	LEV.PLANIMET/CAD.A.ESP.ATE 3.000M2	74000137	un	2	R\$ 1.009,77	R\$ 2.019,54
10010108	LEV.PLANIMET/CAD.A.ESP.3001/10000M2	74000138	HA	0,5	R\$ 1.845,09	R\$ 922,55
10010109	LEV.PLANIMET/CAD.A.ESP.10001/20000M2	74000139	HA	0,5	R\$ 1.703,16	R\$ 851,58
10010110	LEV.PLANIMET/CAD.A.ESP.20001/50000M2	74000140	HA	0,5	R\$ 1.581,51	R\$ 790,76
10010111	LEV.PLANIMET/CAD.FAIXAS ATE 30M	74000143	KM	0,5	R\$ 2.767,67	R\$ 1.383,83
10010112	CADASTRO PROPRIEDADES	74000149	un	7	R\$ 1.866,89	R\$ 13.068,24
10010113	ABERTURA DE PICADAS	74000157	M	400	R\$ 1,24	R\$ 496,00
10010114	EQU.TOPOGRAFIA (SERV.PLANIALTIMETR.)	74000160	EQD	5	R\$ 1.416,81	R\$ 7.084,04
10010115	EQU.TOPOGRAFIA (SERVICOS PLANIMETR.)	74000161	EQD	4	R\$ 1.269,29	R\$ 5.077,14
10010116	EQU.TOPOG.(SERV.IMPL.PTS.COORD.C/GPS)	74000162	EQD	4	R\$ 1.276,28	R\$ 5.105,10
10010117	IDENTIFICACAO DE PROPRIEDADES	74000164	un	6	R\$ 843,34	R\$ 5.060,02
10010118	LAUDO AVAL.IMOVEIS P/AREAS CONTIGUAS	74000165	un	5	R\$ 1.107,05	R\$ 5.535,27
10010119	LAUDO AVAL.IMOVEIS P/AREAS DISPERSAS	74000166	un	4	R\$ 1.703,16	R\$ 6.812,64
10010120	CADASTRO PROPRIED.C/SERV.TOPOGRAFICOS	74000167	un	7	R\$ 2.441,31	R\$ 17.089,20
Total do Grupo						R\$ 92.120,43
Total da Frente						R\$ 92.120,43
Total do Grupo						R\$ 921.204,31

CTA CONSULTORIA TÉCNICA E ASSESSORIA EIRELI
 CNPJ: 69.119.782/0001-89
 Antônio Sérgio Liporoni
 Diretor

69.119.782/0001-89
 CTA CONSULTORIA TÉCNICA E
 ASSESSORIA - EIRELI
 Rua Dona Elisa Flaquer, 100 - Sala 702
 Centro - CEP: 09020-160
 SANTO ANDRÉ - SP

DECLARAÇÃO DE ELABORAÇÃO INDEPENDENTE DE PROPOSTA

Santo André/SP, 19 de fevereiro de 2021.

À
COMPANHIA DE SANEAMENTO BÁSICO DO ESTADO DE SÃO PAULO –
SABESP

Ref.: Licitação SABESP nº 3.726/20
Empresa (CNPJ): 69.119.782/0001-89

Prezados Senhores,

EU ANTÔNIO SÉRGIO LIPORONI, brasileiro, casado, engenheiro civil, portador do RG nº 4.256.768-3, como representante devidamente constituído de CTA CONSULTORIA TÉCNICA E ASSESSORIA EIRELI doravante denominado CTA, para fins do disposto no item [completar] do Edital 3.726/20, declara, sob as penas da lei, em especial o art. 299 do Código Penal Brasileiro, que:

(a) a proposta anexa foi elaborada de maneira independente [pelo(a) Licitante], e que o conteúdo da proposta anexa não foi, no todo ou em parte, direta ou indiretamente, informado a, discutido com ou recebido de qualquer outro participante potencial ou de fato desta Licitação, por qualquer meio ou por qualquer pessoa;

(b) a intenção de apresentar a proposta anexa não foi informada a, discutido com ou recebido de qualquer outro participante potencial ou de fato desta Licitação, por qualquer meio ou por qualquer pessoa;

(c) que não tentou, por qualquer meio ou por qualquer pessoa, influir na decisão de qualquer outro participante potencial ou de fato desta Licitação, quanto a participar ou não da referida licitação;

(d) que o conteúdo da proposta anexa não será, no todo ou em parte, direta ou indiretamente, comunicado a ou discutido com qualquer outro participante potencial ou de fato desta Licitação, antes da adjudicação do objeto da referida licitação;

(e) que o conteúdo da proposta anexa não foi, no todo ou em parte, direta ou indiretamente, informado a, discutido com ou recebido de qualquer integrante da SABESP antes da abertura oficial das propostas; e

(f) que está plenamente ciente do teor e da extensão desta declaração e que detém plenos poderes e informações para firmá-la.



CTA CONSULTORIA TÉCNICA E ASSESSORIA EIRELI
CNPJ: 69.119.782/0001-89
Antônio Sérgio Liporoni
Diretor

69.119.782/0001-89
CTA CONSULTORIA TÉCNICA E
ASSESSORIA - EIRELI
Rua Dona Elisa Flaquer, 100 - Sala 702
Centro - CEP: 09020-160
SANTO ANDRÉ - SP

DECLARAÇÃO ANTIFRAUDE E CORRUPÇÃO

Santo André/SP, 19 de fevereiro de 2021.

À
COMPANHIA DE SANEAMENTO BÁSICO DO ESTADO DE SÃO PAULO –
SABESP

Ref.: Licitação SABESP nº 3.726/20

Nome da empresa: CTA CONSULTORIA TÉCNICA E ASSESSORIA EIRELI

CNPJ: 69.119.782/0001-89

Prezados Senhores,

A Empresa CTA CONSULTORIA TÉCNICA E ASSESSORIA EIRELI, por meio de seu Representante Legal, declara sob as penalidades cabíveis, que conduz seus negócios de forma a coibir a prática de atos lesivos contra a Administração Pública, nacional ou estrangeira, que atentem contra o patrimônio público nacional ou estrangeiro, contra princípios da administração pública. São atos lesivos:

I – prometer, oferecer ou dar, direta ou indiretamente, vantagem indevida a agente público, ou a terceira pessoa a ele relacionada;

II – comprovadamente, financiar, custear, patrocinar ou de qualquer modo subvencionar a prática dos atos ilícitos previstos em Lei;

III – comprovadamente, utilizar-se de interposta pessoa física ou jurídica para ocultar ou dissimular seus reais interesses ou a identidade dos beneficiários dos atos praticados;

IV – no tocante a licitações e contratos:

a) frustrar ou fraudar, mediante ajuste, combinação ou qualquer outro expediente, o caráter competitivo de procedimento

licitatório público;

b) impedir, perturbar ou fraudar a realização de qualquer ato de procedimento licitatório público;

c) afastar ou procurar afastar licitante, por meio de fraude ou oferecimento de vantagem de qualquer tipo;

d) fraudar licitação pública ou contrato dela decorrente;

e) criar, de modo fraudulento ou irregular, pessoa jurídica para participar de licitação pública ou celebrar contrato administrativo;

f) obter vantagem ou benefício indevido, de modo fraudulento, de modificações ou prorrogações de contratos celebrados com a

administração pública, sem autorização em lei, no ato convocatório da licitação

pública ou nos respectivos instrumentos

contratuais; ou

g) manipular ou fraudar o equilíbrio econômico-financeiro dos contratos celebrados com a administração pública;

V – dificultar atividade de investigação ou fiscalização de órgãos, entidades ou agentes públicos, ou intervir em sua atuação, inclusive no âmbito das agências reguladoras e dos órgãos de fiscalização do sistema financeiro nacional.

Declara ainda que, conhece a Lei norte-americana sobre Práticas de Corrupção no Exterior FCPA (Foreign Corrupt Practices Act), a qual a Sabesp está sujeita.



CTA CONSULTORIA TÉCNICA E ASSESSORIA EIRELI
CNPJ: 69.119.782/0001-89
Antônio Sérgio Liporoni
Diretor

69.119.782/0001-89
CTA CONSULTORIA TÉCNICA E
ASSESSORIA - EIRELI
Rua Dona Elisa Flaquer, 100 - Sala 702
Centro - CEP: 09020-160
SANTO ANDRÉ - SP

DECLARAÇÃO DE EFETIVIDADE DA PROPOSTA

Santo André/SP, 19 de fevereiro de 2021.

À
COMPANHIA DE SANEAMENTO BÁSICO DO ESTADO DE SÃO PAULO – SABESP

Ref.: Licitação SABESP nº 3.726/20
Empresa (CNPJ): 69.119.782/0001-89

Prezados Senhores,

Pela presente, apresentamos e submetemos à apreciação de V.Sa., nossa Proposta relativa ao certame em epígrafe, assumindo inteira responsabilidade por quaisquer erros ou omissões que venham ser verificados na sua preparação.

Os preços ofertados são à vista e se referem à data de referência dos preços estabelecida no Edital.

Se nossa Proposta for aceita e considerada vencedora, concordamos, tacitamente, dentro do prazo estipulado pela SABESP, em assinar o Contrato.

Declaramos que possuímos plena capacidade para a execução do contrato na forma licitada, que nossa Proposta está em estrita conformidade com as Especificações Técnicas estabelecidas no Edital; que os preços ofertados contemplam integralmente e sem ressalvas, as exigências estabelecidas pelo Edital.

Declaramos ter pleno conhecimento do Edital; submissão às condições nele estabelecidas; conhecimento das(os) localidades/locais onde se desenvolverão os serviços; da natureza e do escopo dos mesmos; tendo ciência de todas as condições e eventuais dificuldades para sua execução.

Declaramos ter pleno conhecimento do Código de Conduta e Integridade da Sabesp vigente e submissão às condições nele estabelecidas, sob pena das sanções previstas pelo seu descumprimento.

Declaramos ainda que, a validade de nossa Proposta é de 120 (cento e vinte) dias a contar da data limite para envio da Proposta.

Atenciosamente,



CTA CONSULTORIA TÉCNICA E ASSESSORIA EIRELI
CNPJ: 69.119.782/0001-89
Antônio Sérgio Liporoni
Diretor

69.119.782/0001-89
CTA CONSULTORIA TÉCNICA E
ASSESSORIA - EIRELI
Rua Dona Elisa Flaquer, 100 - Sala 702
Centro - CEP: 09020-160
SANTO ANDRÉ - SP

DECLARAÇÃO SOBRE PLANILHAS GERADAS POR MÍDIA ELETRÔNICA

Santo André/SP, 19 de fevereiro de 2021.

À
COMPANHIA DE SANEAMENTO BÁSICO DO
ESTADO DE SÃO PAULO – SABESP

Ref.: Licitação SABESP nº 3.726/20

Declaramos que as Planilhas, anexas, foram elaboradas a partir dos dados a nós fornecidos por ocasião da aquisição do Edital, cópias fiéis das Planilhas, constantes do Capítulo VI.

Estamos cientes que, na hipótese de eventuais divergências entre as Planilhas apresentadas como parte integrante de nossa Proposta Comercial e aquelas contidas no Edital em seu Capítulo VI, prevalecerão sempre estas últimas.



Antônio Sérgio Liporoni
Profissional



CTA CONSULTORIA TÉCNICA E ASSESSORIA EIRELI
CNPJ: 69.119.782/0001-89
Antônio Sérgio Liporoni
Diretor

69.119.782/0001-89
CTA CONSULTORIA TÉCNICA E
ASSESSORIA - EIRELI
Rua Dona Elisa Flaquer, 100 - Sala 702
Centro - CEP: 09020-160
SANTO ANDRÉ - SP



LICITAÇÃO SABESP TP 3.726/20

PROPOSTA COMERCIAL

ORIGINAL



Jundiaí 19 de Fevereiro de 2021

À
COMPANHIA DE SANEAMENTO BÁSICO DO ESTADO DE SÃO PAULO – SABESP
São Paulo - SP

Ref.: Licitação SABESP TP 3.726/20

Prezados Senhores,

Pela presente, apresentamos e submetemos à apreciação de V.Sa., nossa Proposta relativa à Licitação em epígrafe, assumindo inteira responsabilidade por quaisquer erros ou omissões que venham ser verificados na sua preparação.

Os preços, à vista, a serem considerados para fins de Licitação e contrato são os constantes da anexa Planilha de Orçamento.

Da aplicação dos preços ofertados às quantidades constantes da Planilha fornecida pela SABESP, resulta o seguinte valor de nossa Proposta, referido ao dia **01/05/2020**,
R\$ 934.325,00 (Novecentos e trinta e quatro mil e trezentos e vinte e cinco reais)

A validade desta Proposta é de 120 (cento e vinte) dias, prorrogáveis por igual período a contar da data da para apresentação dos Documentos de Habilitação e Proposta, salvo manifestação em contrário, de nossa parte, lavrada em tempo hábil.

Atenciosamente

Angelo Ermani Neto - Sócio Diretor

ANGELO ERMANI NETO
ERBE ENG^ª E AGRIM. LTDA-EPP
CNPJ: 04.672.934/0001-20



PLANILHA DE ORÇAMENTO

Licitação: 03.726/20-00

10 da Proposta: 05/2020

Página: 1 / 8

Objeto: PRESTAÇÃO DE SERVIÇOS DE ENGENHARIA ESPECIALIZADA EM TOPOGRAFIA E GEODÉSIA PARA EXECUÇÃO DE CADASTROS DE PROPRIEDADES, NA REGIÃO SOB RESPONSABILIDADE DA UNIDADE DE NEGÓCIOS SUL - MS NO AMBITO DA DIRETORIA METROPOLITANA - M

Licitante: ERBE - ENGENHARIA E AGRIMENSURA LTDA - EPP

Impressão : 17/02/2021 - 10:42

Item	Descrição	N. Preço	Unid.	Quant.	P. Unit.	Total
01000000	EALB. CD AEALB. CDAST. PROP.SANTO AMARO					
01010000	BANCO DE PREÇOS PARA ESTUDOS, PROJETOS E					
01010100	SERVIÇOS TOPOGRÁFICOS E CADASTRAIS					
01010101	TRANSPORTE DE COORDENADAS CLASSE II	74000126	KM	3,00	1.000,00	3.000,00
01010102	LEV.PLANIALT/CAD.A.ESP.ATE 3.000M2	74000127	un	7,00	990,00	6.930,00
01010103	LEV.PLANIALT/CAD.A.ESP.3001/10000M2	74000128	HA	0,50	1.900,00	950,00
01010104	LEV.PLANIALT/CAD.A.ESP.10001/20000M2	74000129	HA	0,50	1.775,00	887,50
01010105	LEV.PLANIALT/CAD.A.ESP.20001/50000M2	74000130	HA	0,50	1.630,00	815,00
01010106	LEV.PLANIALT/CAD.FAIXAS ATE 30M	74000133	KM	3,00	2.800,00	8.400,00
01010107	LEV.PLANIMET/CAD.A.ESP.ATE 3.000M2	74000137	un	2,00	980,00	1.960,00
01010108	LEV.PLANIMET/CAD.A.ESP.3001/10000M2	74000138	HA	0,50	1.860,00	930,00
01010109	LEV.PLANIMET/CAD.A.ESP.10001/20000M2	74000139	HA	0,50	1.720,00	860,00
01010110	LEV.PLANIMET/CAD.A.ESP.20001/50000M2	74000140	HA	0,50	1.600,00	800,00
01010111	LEV.PLANIMET/CAD.FAIXAS ATE 30M	74000143	KM	0,50	2.780,00	1.390,00
01010112	CADASTRO PROPRIEDADES	74000149	un	7,00	1.900,00	13.300,00
01010113	ABERTURA DE PICADAS	74000157	M	400,00	1,25	500,00
01010114	EQU.TOPOGRAFIA (SERV.PLANIALTIMETR.)	74000160	EQD	5,00	1.450,00	7.250,00
01010115	EQU.TOPOGRAFIA (SERVICOS PLANIMETR.)	74000161	EQD	4,00	1.300,00	5.200,00
01010116	EQU.TOPOG.(SERV.IMPL.PTS.COORD.C/GPS)	74000162	EQD	4,00	1.290,00	5.160,00
01010117	IDENTIFICACAO DE PROPRIEDADES	74000164	un	6,00	850,00	5.100,00
01010118	LAUDO AVAL.IMOVEIS P/AREAS CONTIGUAS	74000165	un	5,00	1.200,00	6.000,00
01010119	LAUDO AVAL.IMOVEIS P/AREAS DISPERSAS	74000166	un	4,00	1.800,00	7.200,00
01010120	CADASTRO PROPRIED.C/SERV.TOPOGRAFICOS	74000167	un	7,00	2.400,00	16.800,00
Total do Grupo						93.432,50
Total da Frente						93.432,50
02000000	EALB. CD AEALB. CDAST. DE PROP.EMBU GUAÇU					
02010000	BANCO DE PREÇOS PARA ESTUDOS, PROJETOS E					
02010100	SERVIÇOS TOPOGRÁFICOS E CADASTRAIS					
02010101	TRANSPORTE DE COORDENADAS CLASSE II	74000126	KM	3,00	1.000,00	3.000,00
02010102	LEV.PLANIALT/CAD.A.ESP.ATE 3.000M2	74000127	un	7,00	990,00	6.930,00
02010103	LEV.PLANIALT/CAD.A.ESP.3001/10000M2	74000128	HA	0,50	1.900,00	950,00
02010104	LEV.PLANIALT/CAD.A.ESP.10001/20000M2	74000129	HA	0,50	1.775,00	887,50
02010105	LEV.PLANIALT/CAD.A.ESP.20001/50000M2	74000130	HA	0,50	1.630,00	815,00
02010106	LEV.PLANIALT/CAD.FAIXAS ATE 30M	74000133	KM	3,00	2.800,00	8.400,00
02010107	LEV.PLANIMET/CAD.A.ESP.ATE 3.000M2	74000137	un	2,00	980,00	1.960,00

CREA-SP 0600826100



PLANILHA DE ORÇAMENTO

Licitação: 03.726/20-00

10 da Proposta: 05/2020

Página: 2 / 8

Objeto: PRESTAÇÃO DE SERVIÇOS DE ENGENHARIA ESPECIALIZADA EM TOPOGRAFIA E GEODÉSIA PARA EXECUÇÃO DE CADASTROS DE PROPRIEDADES, NA REGIÃO SOB RESPONSABILIDADE DA UNIDADE DE NEGÓCIOS SUL - MS NO AMBITO DA DIRETORIA METROPOLITANA - M

Licitante: ERBE - ENGENHARIA E AGRIMENSURA LTDA - EPP

Impressão : 17/02/2021 - 10:42

Item	Descrição	N. Preço	Unid.	Quant.	P. Unit.	Total
02010108	LEV.PLANIMET/CAD.A.ESP.3001/10000M2	74000138	HA	0,50	1.860,00	930,00
02010109	LEV.PLANIMET/CAD.A.ESP.10001/20000M2	74000139	HA	0,50	1.720,00	860,00
02010110	LEV.PLANIMET/CAD.A.ESP.20001/50000M2	74000140	HA	0,50	1.600,00	800,00
02010111	LEV.PLANIMET/CAD.FAIXAS ATE 30M	74000143	KM	0,50	2.780,00	1.390,00
02010112	CADASTRO PROPRIEDADES	74000149	un	7,00	1.900,00	13.300,00
02010113	ABERTURA DE PICADAS	74000157	M	400,00	1,25	500,00
02010114	EQU.TOPOGRAFIA (SERV.PLANIALTIMETR.)	74000160	EQD	5,00	1.450,00	7.250,00
02010115	EQU.TOPOGRAFIA (SERVICOS PLANIMETR.)	74000161	EQD	4,00	1.300,00	5.200,00
02010116	EQU.TOPOG.(SERV.IMPL.PTS.COORD.C/GPS)	74000162	EQD	4,00	1.290,00	5.160,00
02010117	IDENTIFICACAO DE PROPRIEDADES	74000164	un	6,00	850,00	5.100,00
02010118	LAUDO AVAL.IMOVEIS P/AREAS CONTIGUAS	74000165	un	5,00	1.200,00	6.000,00
02010119	LAUDO AVAL.IMOVEIS P/AREAS DISPERSAS	74000166	un	4,00	1.800,00	7.200,00
02010120	CADASTRO PROPRIED.C/SERV.TOPOGRAFICOS	74000167	un	7,00	2.400,00	16.800,00
Total do Grupo						93.432,50
Total da Frente						93.432,50
03000000	EALB. CDAST. DE PROPRIEDADE.DIADEMA					
03010000	BANCO DE PREÇOS PARA ESTUDOS, PROJETOS E					
03010100	SERVIÇOS TOPOGRÁFICOS E CADASTRAIS					
03010101	TRANSPORTE DE COORDENADAS CLASSE II	74000126	KM	3,00	1.000,00	3.000,00
03010102	LEV.PLANIALT/CAD.A.ESP.ATE 3.000M2	74000127	un	7,00	990,00	6.930,00
03010103	LEV.PLANIALT/CAD.A.ESP.3001/10000M2	74000128	HA	0,50	1.900,00	950,00
03010104	LEV.PLANIALT/CAD.A.ESP.10001/20000M2	74000129	HA	0,50	1.775,00	887,50
03010105	LEV.PLANIALT/CAD.A.ESP.20001/50000M2	74000130	HA	0,50	1.630,00	815,00
03010106	LEV.PLANIALT/CAD.FAIXAS ATE 30M	74000133	KM	3,00	2.800,00	8.400,00
03010107	LEV.PLANIMET/CAD.A.ESP.ATE 3.000M2	74000137	un	2,00	980,00	1.960,00
03010108	LEV.PLANIMET/CAD.A.ESP.3001/10000M2	74000138	HA	0,50	1.860,00	930,00
03010109	LEV.PLANIMET/CAD.A.ESP.10001/20000M2	74000139	HA	0,50	1.720,00	860,00
03010110	LEV.PLANIMET/CAD.A.ESP.20001/50000M2	74000140	HA	0,50	1.600,00	800,00
03010111	LEV.PLANIMET/CAD.FAIXAS ATE 30M	74000143	KM	0,50	2.780,00	1.390,00
03010112	CADASTRO PROPRIEDADES	74000149	un	7,00	1.900,00	13.300,00
03010113	ABERTURA DE PICADAS	74000157	M	400,00	1,25	500,00
03010114	EQU.TOPOGRAFIA (SERV.PLANIALTIMETR.)	74000160	EQD	5,00	1.450,00	7.250,00
03010115	EQU.TOPOGRAFIA (SERVICOS PLANIMETR.)	74000161	EQD	4,00	1.300,00	5.200,00
03010116	EQU.TOPOG.(SERV.IMPL.PTS.COORD.C/GPS)	74000162	EQD	4,00	1.290,00	5.160,00
03010117	IDENTIFICACAO DE PROPRIEDADES	74000164	un	6,00	850,00	5.100,00



PLANILHA DE ORÇAMENTO

Licitação: 03.726/20-00

10 da Proposta: 05/2020

Página: 3 / 8

Objeto: PRESTAÇÃO DE SERVIÇOS DE ENGENHARIA ESPECIALIZADA EM TOPOGRAFIA E GEODÉSIA PARA EXECUÇÃO DE CADASTROS DE PROPRIEDADES, NA REGIÃO SOB RESPONSABILIDADE DA UNIDADE DE NEGÓCIOS SUL - MS NO AMBITO DA DIRETORIA METROPOLITANA - M

Licitante: ERBE - ENGENHARIA E AGRIMENSURA LTDA - EPP

Impressão: 17/02/2021 - 10:42

Item	Descrição	N. Preço	Unid.	Quant.	P. Unit.	Total
03010118	LAUDO AVAL.IMOVEIS P/AREAS CONTIGUAS	74000165	un	5,00	1.200,00	6.000,00
03010119	LAUDO AVAL.IMOVEIS P/AREAS DISPERSAS	74000166	un	4,00	1.800,00	7.200,00
03010120	CADASTRO PROPRIED.C/SERV.TOPOGRAFICOS	74000167	un	7,00	2.400,00	16.800,00
Total do Grupo						93.432,50
Total da Frente						93.432,50
04000000	EALB. CDAST. DE PRO.ITAPECERICA DA SERRA					
04010000	BANCO DE PREÇOS PARA ESTUDOS, PROJETOS E					
04010100	SERVIÇOS TOPOGRÁFICOS E CADASTRAIS					
04010101	TRANSPORTE DE COORDENADAS CLASSE II	74000126	KM	3,00	1.000,00	3.000,00
04010102	LEV.PLANIALT/CAD.A.ESP.ATE 3.000M2	74000127	un	7,00	990,00	6.930,00
04010103	LEV.PLANIALT/CAD.A.ESP.3001/10000M2	74000128	HA	0,50	1.900,00	950,00
04010104	LEV.PLANIALT/CAD.A.ESP.10001/20000M2	74000129	HA	0,50	1.775,00	887,50
04010105	LEV.PLANIALT/CAD.A.ESP.20001/50000M2	74000130	HA	0,50	1.630,00	815,00
04010106	LEV.PLANIALT/CAD.FAIXAS ATE 30M	74000133	KM	3,00	2.800,00	8.400,00
04010107	LEV.PLANIMET/CAD.A.ESP.ATE 3.000M2	74000137	un	2,00	980,00	1.960,00
04010108	LEV.PLANIMET/CAD.A.ESP.3001/10000M2	74000138	HA	0,50	1.860,00	930,00
04010109	LEV.PLANIMET/CAD.A.ESP.10001/20000M2	74000139	HA	0,50	1.720,00	860,00
04010110	LEV.PLANIMET/CAD.A.ESP.20001/50000M2	74000140	HA	0,50	1.600,00	800,00
04010111	LEV.PLANIMET/CAD.FAIXAS ATE 30M	74000143	KM	0,50	2.780,00	1.390,00
04010112	CADASTRO PROPRIEDADES	74000149	un	7,00	1.900,00	13.300,00
04010113	ABERTURA DE PICADAS	74000157	M	400,00	1,25	500,00
04010114	EQU.TOPOGRAFIA (SERV.PLANIALTIMETR.)	74000160	EQD	5,00	1.450,00	7.250,00
04010115	EQU.TOPOGRAFIA (SERVICOS PLANIMETR.)	74000161	EQD	4,00	1.300,00	5.200,00
04010116	EQU.TOPOG.(SERV.IMPL.PTS.COORD.C/GPS)	74000162	EQD	4,00	1.290,00	5.160,00
04010117	IDENTIFICACAO DE PROPRIEDADES	74000164	un	6,00	850,00	5.100,00
04010118	LAUDO AVAL.IMOVEIS P/AREAS CONTIGUAS	74000165	un	5,00	1.200,00	6.000,00
04010119	LAUDO AVAL.IMOVEIS P/AREAS DISPERSAS	74000166	un	4,00	1.800,00	7.200,00
04010120	CADASTRO PROPRIED.C/SERV.TOPOGRAFICOS	74000167	un	7,00	2.400,00	16.800,00
Total do Grupo						93.432,50
Total da Frente						93.432,50
05000000	EALB. CDAST. DE PROSÃO BERNARDO DO CAMPO					
05010000	BANCO DE PREÇOS PARA ESTUDOS, PROJETOS E					
05010100	SERVIÇOS TOPOGRÁFICOS E CADASTRAIS					
05010101	TRANSPORTE DE COORDENADAS CLASSE II	74000126	KM	3,00	1.000,00	3.000,00

Angelo Ermani Neto
Eng° Civil
CREA-SP 0600826100



PLANILHA DE ORÇAMENTO

Licitação: 03.726/20-00

10 da Proposta: 05/2020

Página: 4 / 8

Objeto: PRESTAÇÃO DE SERVIÇOS DE ENGENHARIA ESPECIALIZADA EM TOPOGRAFIA E GEODÉSIA PARA EXECUÇÃO DE CADASTROS DE PROPRIEDADES, NA REGIÃO SOB RESPONSABILIDADE DA UNIDADE DE NEGÓCIOS SUL - MS NO AMBITO DA DIRETORIA METROPOLITANA - M

Licitante: ERBE - ENGENHARIA E AGRIMENSURA LTDA - EPP

Impressão : 17/02/2021 - 10:42

Item	Descrição	N. Preço	Unid.	Quant.	P. Unit.	Total
05010102	LEV.PLANIALT/CAD.A.ESP.ATE 3.000M2	74000127	un	7,00	990,00	6.930,00
05010103	LEV.PLANIALT/CAD.A.ESP.3001/10000M2	74000128	HA	0,50	1.900,00	950,00
05010104	LEV.PLANIALT/CAD.A.ESP.10001/20000M2	74000129	HA	0,50	1.775,00	887,50
05010105	LEV.PLANIALT/CAD.A.ESP.20001/50000M2	74000130	HA	0,50	1.630,00	815,00
05010106	LEV.PLANIALT/CAD.FAIXAS ATE 30M	74000133	KM	3,00	2.800,00	8.400,00
05010107	LEV.PLANIMET/CAD.A.ESP.ATE 3.000M2	74000137	un	2,00	980,00	1.960,00
05010108	LEV.PLANIMET/CAD.A.ESP.3001/10000M2	74000138	HA	0,50	1.860,00	930,00
05010109	LEV.PLANIMET/CAD.A.ESP.10001/20000M2	74000139	HA	0,50	1.720,00	860,00
05010110	LEV.PLANIMET/CAD.A.ESP.20001/50000M2	74000140	HA	0,50	1.600,00	800,00
05010111	LEV.PLANIMET/CAD.FAIXAS ATE 30M	74000143	KM	0,50	2.780,00	1.390,00
05010112	CADASTRO PROPRIEDADES	74000149	un	7,00	1.900,00	13.300,00
05010113	ABERTURA DE PICADAS	74000157	M	400,00	1,25	500,00
05010114	EQU.TOPOGRAFIA (SERV.PLANIALTIMETR.)	74000160	EQD	5,00	1.450,00	7.250,00
05010115	EQU.TOPOGRAFIA (SERVICOS PLANIMETR.)	74000161	EQD	4,00	1.300,00	5.200,00
05010116	EQU.TOPOG.(SERV.IMPL.PTS.COORD.C/GPS)	74000162	EQD	4,00	1.290,00	5.160,00
05010117	IDENTIFICACAO DE PROPRIEDADES	74000164	un	6,00	850,00	5.100,00
05010118	LAUDO AVAL.IMOVEIS P/AREAS CONTIGUAS	74000165	un	5,00	1.200,00	6.000,00
05010119	LAUDO AVAL.IMOVEIS P/AREAS DISPERSAS	74000166	un	4,00	1.800,00	7.200,00
05010120	CADASTRO PROPRIED.C/SERV.TOPOGRAFICOS	74000167	un	7,00	2.400,00	16.800,00
Total do Grupo						93.432,50
Total da Frente						93.432,50
06000000	EALB. CDAST. DE PROPRIEDADE.CAMPO LIMPO					
06010000	BANCO DE PREÇOS PARA ESTUDOS, PROJETOS E					
06010100	SERVIÇOS TOPOGRÁFICOS E CADASTRAIS					
06010101	TRANSPORTE DE COORDENADAS CLASSE II	74000126	KM	3,00	1.000,00	3.000,00
06010102	LEV.PLANIALT/CAD.A.ESP.ATE 3.000M2	74000127	un	7,00	990,00	6.930,00
06010103	LEV.PLANIALT/CAD.A.ESP.3001/10000M2	74000128	HA	0,50	1.900,00	950,00
06010104	LEV.PLANIALT/CAD.A.ESP.10001/20000M2	74000129	HA	0,50	1.775,00	887,50
06010105	LEV.PLANIALT/CAD.A.ESP.20001/50000M2	74000130	HA	0,50	1.630,00	815,00
06010106	LEV.PLANIALT/CAD.FAIXAS ATE 30M	74000133	KM	3,00	2.800,00	8.400,00
06010107	LEV.PLANIMET/CAD.A.ESP.ATE 3.000M2	74000137	un	2,00	980,00	1.960,00
06010108	LEV.PLANIMET/CAD.A.ESP.3001/10000M2	74000138	HA	0,50	1.860,00	930,00
06010109	LEV.PLANIMET/CAD.A.ESP.10001/20000M2	74000139	HA	0,50	1.720,00	860,00
06010110	LEV.PLANIMET/CAD.A.ESP.20001/50000M2	74000140	HA	0,50	1.600,00	800,00
06010111	LEV.PLANIMET/CAD.FAIXAS ATE 30M	74000143	KM	0,50	2.780,00	1.390,00



PLANILHA DE ORÇAMENTO

Licitação: 03.726/20-00

10 da Proposta: 05/2020

Página: 5 / 8

Objeto: PRESTAÇÃO DE SERVIÇOS DE ENGENHARIA ESPECIALIZADA EM TOPOGRAFIA E GEODÉSIA PARA EXECUÇÃO DE CADASTROS DE PROPRIEDADES, NA REGIÃO SOB RESPONSABILIDADE DA UNIDADE DE NEGÓCIOS SUL - MS NO AMBITO DA DIRETORIA METROPOLITANA - M

Licitante: ERBE - ENGENHARIA E AGRIMENSURA LTDA - EPP

Impressão : 17/02/2021 - 10:42

Item	Descrição	N. Preço	Unid.	Quant.	P. Unit.	Total
06010112	CADASTRO PROPRIEDADES	74000149	un	7,00	1.900,00	13.300,00
06010113	ABERTURA DE PICADAS	74000157	M	400,00	1,25	500,00
06010114	EQU.TOPOGRAFIA (SERV.PLANIALTIMETR.)	74000160	EQD	5,00	1.450,00	7.250,00
06010115	EQU.TOPOGRAFIA (SERVICOS PLANIMETR.)	74000161	EQD	4,00	1.300,00	5.200,00
06010116	EQU.TOPOG.(SERV.IMPL.PTS.COORD.C/GPS)	74000162	EQD	4,00	1.290,00	5.160,00
06010117	IDENTIFICACAO DE PROPRIEDADES	74000164	un	6,00	850,00	5.100,00
06010118	LAUDO AVAL.IMOVEIS P/AREAS CONTIGUAS	74000165	un	5,00	1.200,00	6.000,00
06010119	LAUDO AVAL.IMOVEIS P/AREAS DISPERSAS	74000166	un	4,00	1.800,00	7.200,00
06010120	CADASTRO PROPRIED.C/SERV.TOPOGRAFICOS	74000167	un	7,00	2.400,00	16.800,00
Total do Grupo						93.432,50
Total da Frente						93.432,50
07000000	EALB. CDAST. DE PROP.RIO GRANDE DA SERRA					
07010000	BANCO DE PREÇOS PARA ESTUDOS, PROJETOS E					
07010100	SERVIÇOS TOPOGRÁFICOS E CADASTRAIS					
07010101	TRANSPORTE DE COORDENADAS CLASSE II	74000126	KM	3,00	1.000,00	3.000,00
07010102	LEV.PLANIALT/CAD.A.ESP.ATE 3.000M2	74000127	un	7,00	990,00	6.930,00
07010103	LEV.PLANIALT/CAD.A.ESP.3001/10000M2	74000128	HA	0,50	1.900,00	950,00
07010104	LEV.PLANIALT/CAD.A.ESP.10001/20000M2	74000129	HA	0,50	1.775,00	887,50
07010105	LEV.PLANIALT/CAD.A.ESP.20001/50000M2	74000130	HA	0,50	1.630,00	815,00
07010106	LEV.PLANIALT/CAD.FAIXAS ATE 30M	74000133	KM	3,00	2.800,00	8.400,00
07010107	LEV.PLANIMET/CAD.A.ESP.ATE 3.000M2	74000137	un	2,00	980,00	1.960,00
07010108	LEV.PLANIMET/CAD.A.ESP.3001/10000M2	74000138	HA	0,50	1.860,00	930,00
07010109	LEV.PLANIMET/CAD.A.ESP.10001/20000M2	74000139	HA	0,50	1.720,00	860,00
07010110	LEV.PLANIMET/CAD.A.ESP.20001/50000M2	74000140	HA	0,50	1.600,00	800,00
07010111	LEV.PLANIMET/CAD.FAIXAS ATE 30M	74000143	KM	0,50	2.780,00	1.390,00
07010112	CADASTRO PROPRIEDADES	74000149	un	7,00	1.900,00	13.300,00
07010113	ABERTURA DE PICADAS	74000157	M	400,00	1,25	500,00
07010114	EQU.TOPOGRAFIA (SERV.PLANIALTIMETR.)	74000160	EQD	5,00	1.450,00	7.250,00
07010115	EQU.TOPOGRAFIA (SERVICOS PLANIMETR.)	74000161	EQD	4,00	1.300,00	5.200,00
07010116	EQU.TOPOG.(SERV.IMPL.PTS.COORD.C/GPS)	74000162	EQD	4,00	1.290,00	5.160,00
07010117	IDENTIFICACAO DE PROPRIEDADES	74000164	un	6,00	850,00	5.100,00
07010118	LAUDO AVAL.IMOVEIS P/AREAS CONTIGUAS	74000165	un	5,00	1.200,00	6.000,00
07010119	LAUDO AVAL.IMOVEIS P/AREAS DISPERSAS	74000166	un	4,00	1.800,00	7.200,00
07010120	CADASTRO PROPRIED.C/SERV.TOPOGRAFICOS	74000167	un	7,00	2.400,00	16.800,00
Total do Grupo						93.432,50

Eng° Civil
CREA-SP 0600826100



PLANILHA DE ORÇAMENTO

Licitação: 03.726/20-00

10 da Proposta: 05/2020


Página: 6 / 8

Objeto: PRESTAÇÃO DE SERVIÇOS DE ENGENHARIA ESPECIALIZADA EM TOPOGRAFIA E GEODÉSIA PARA EXECUÇÃO DE CADASTROS DE PROPRIEDADES, NA REGIÃO SOB RESPONSABILIDADE DA UNIDADE DE NEGÓCIOS SUL - MS NO AMBITO DA DIRETORIA METROPOLITANA - M

Licitante: ERBE - ENGENHARIA E AGRIMENSURA LTDA - EPP

Impressão: 17/02/2021 - 10:42

Item	Descrição	N. Preço	Unid.	Quant.	P. Unit.	Total
Total da Frente						93.432,50
08000000	EALB. CDAST. DE PROP.RIBEIRÃO PIRES					
08010000	BANCO DE PREÇOS PARA ESTUDOS, PROJETOS E					
08010100	SERVIÇOS TOPOGRÁFICOS E CADASTRAIS					
08010101	TRANSPORTE DE COORDENADAS CLASSE II	74000126	KM	3,00	1.000,00	3.000,00
08010102	LEV.PLANIALT/CAD.A.ESP.ATE 3.000M2	74000127	un	7,00	990,00	6.930,00
08010103	LEV.PLANIALT/CAD.A.ESP.3001/10000M2	74000128	HA	0,50	1.900,00	950,00
08010104	LEV.PLANIALT/CAD.A.ESP.10001/20000M2	74000129	HA	0,50	1.775,00	887,50
08010105	LEV.PLANIALT/CAD.A.ESP.20001/50000M2	74000130	HA	0,50	1.630,00	815,00
08010106	LEV.PLANIALT/CAD.FAIXAS ATE 30M	74000133	KM	3,00	2.800,00	8.400,00
08010107	LEV.PLANIMET/CAD.A.ESP.ATE 3.000M2	74000137	un	2,00	980,00	1.960,00
08010108	LEV.PLANIMET/CAD.A.ESP.3001/10000M2	74000138	HA	0,50	1.860,00	930,00
08010109	LEV.PLANIMET/CAD.A.ESP.10001/20000M2	74000139	HA	0,50	1.720,00	860,00
08010110	LEV.PLANIMET/CAD.A.ESP.20001/50000M2	74000140	HA	0,50	1.600,00	800,00
08010111	LEV.PLANIMET/CAD.FAIXAS ATE 30M	74000143	KM	0,50	2.780,00	1.390,00
08010112	CADASTRO PROPRIEDADES	74000149	un	7,00	1.900,00	13.300,00
08010113	ABERTURA DE PICADAS	74000157	M	400,00	1,25	500,00
08010114	EQU.TOPOGRAFIA (SERV.PLANIALTIMETR.)	74000160	EQD	5,00	1.450,00	7.250,00
08010115	EQU.TOPOGRAFIA (SERVICOS PLANIMETR.)	74000161	EQD	4,00	1.300,00	5.200,00
08010116	EQU.TOPOG.(SERV.IMPL.PTS.COORD.C/GPS)	74000162	EQD	4,00	1.290,00	5.160,00
08010117	IDENTIFICACAO DE PROPRIEDADES	74000164	un	6,00	850,00	5.100,00
08010118	LAUDO AVAL.IMOVEIS P/AREAS CONTIGUAS	74000165	un	5,00	1.200,00	6.000,00
08010119	LAUDO AVAL.IMOVEIS P/AREAS DISPERSAS	74000166	un	4,00	1.800,00	7.200,00
08010120	CADASTRO PROPRIED.C/SERV.TOPOGRAFICOS	74000167	un	7,00	2.400,00	16.800,00
Total do Grupo						93.432,50
Total da Frente						93.432,50
09000000	EALB. CDAST. DE PROP.CAPELA DO SOCORRO					
09010000	BANCO DE PREÇOS PARA ESTUDOS, PROJETOS E					
09010100	SERVIÇOS TOPOGRÁFICOS E CADASTRAIS					
09010101	TRANSPORTE DE COORDENADAS CLASSE II	74000126	KM	3,00	1.000,00	3.000,00
09010102	LEV.PLANIALT/CAD.A.ESP.ATE 3.000M2	74000127	un	7,00	990,00	6.930,00
09010103	LEV.PLANIALT/CAD.A.ESP.3001/10000M2	74000128	HA	0,50	1.900,00	950,00
09010104	LEV.PLANIALT/CAD.A.ESP.10001/20000M2	74000129	HA	0,50	1.775,00	887,50
09010105	LEV.PLANIALT/CAD.A.ESP.20001/50000M2	74000130	HA	0,50	1.630,00	815,00
09010106	LEV.PLANIALT/CAD.FAIXAS ATE 30M	74000133	KM	3,00	2.800,00	8.400,00


Angelo Ermani Neto
Engº Civil
CREA-SP 0600826100



PLANILHA DE ORÇAMENTO

Licitação: 03.726/20-00

10 da Proposta: 05/2020

Página: 7 / 8

Objeto: PRESTAÇÃO DE SERVIÇOS DE ENGENHARIA ESPECIALIZADA EM TOPOGRAFIA E GEODÉSIA PARA EXECUÇÃO DE CADASTROS DE PROPRIEDADES, NA REGIÃO SOB RESPONSABILIDADE DA UNIDADE DE NEGÓCIOS SUL - MS NO AMBITO DA DIRETORIA METROPOLITANA - M

Licitante: ERBE - ENGENHARIA E AGRIMENSURA LTDA - EPP

Impressão : 17/02/2021 - 10:42

Item	Descrição	N. Preço	Unid.	Quant.	P. Unit.	Total
09010107	LEV.PLANIMET/CAD.A.ESP.ATE 3.000M2	74000137	un	2,00	980,00	1.960,00
09010108	LEV.PLANIMET/CAD.A.ESP.3001/10000M2	74000138	HA	0,50	1.860,00	930,00
09010109	LEV.PLANIMET/CAD.A.ESP.10001/20000M2	74000139	HA	0,50	1.720,00	860,00
09010110	LEV.PLANIMET/CAD.A.ESP.20001/50000M2	74000140	HA	0,50	1.600,00	800,00
09010111	LEV.PLANIMET/CAD.FAIXAS ATE 30M	74000143	KM	0,50	2.780,00	1.390,00
09010112	CADASTRO PROPRIEDADES	74000149	un	7,00	1.900,00	13.300,00
09010113	ABERTURA DE PICADAS	74000157	M	400,00	1,25	500,00
09010114	EQU.TOPOGRAFIA (SERV.PLANIALTIMETR.)	74000160	EQD	5,00	1.450,00	7.250,00
09010115	EQU.TOPOGRAFIA (SERVICOS PLANIMETR.)	74000161	EQD	4,00	1.300,00	5.200,00
09010116	EQU.TOPOG.(SERV.IMPL.PTS.COORD.C/GPS)	74000162	EQD	4,00	1.290,00	5.160,00
09010117	IDENTIFICACAO DE PROPRIEDADES	74000164	un	6,00	850,00	5.100,00
09010118	LAUDO AVAL.IMOVEIS P/AREAS CONTIGUAS	74000165	un	5,00	1.200,00	6.000,00
09010119	LAUDO AVAL.IMOVEIS P/AREAS DISPERSAS	74000166	un	4,00	1.800,00	7.200,00
09010120	CADASTRO PROPRIED.C/SERV.TOPOGRAFICOS	74000167	un	7,00	2.400,00	16.800,00
Total do Grupo						93.432,50
Total da Frente						93.432,50
10000000	EALB. CDAST. DE PROP. EMBU DAS ARTES					
10010000	BANCO DE PREÇOS PARA ESTUDOS, PROJETOS E					
10010100	SERVIÇOS TOPOGRÁFICOS E CADASTRAIS					
10010101	TRANSPORTE DE COORDENADAS CLASSE II	74000126	KM	3,00	1.000,00	3.000,00
10010102	LEV.PLANIALT/CAD.A.ESP.ATE 3.000M2	74000127	un	7,00	990,00	6.930,00
10010103	LEV.PLANIALT/CAD.A.ESP.3001/10000M2	74000128	HA	0,50	1.900,00	950,00
10010104	LEV.PLANIALT/CAD.A.ESP.10001/20000M2	74000129	HA	0,50	1.775,00	887,50
10010105	LEV.PLANIALT/CAD.A.ESP.20001/50000M2	74000130	HA	0,50	1.630,00	815,00
10010106	LEV.PLANIALT/CAD.FAIXAS ATE 30M	74000133	KM	3,00	2.800,00	8.400,00
10010107	LEV.PLANIMET/CAD.A.ESP.ATE 3.000M2	74000137	un	2,00	980,00	1.960,00
10010108	LEV.PLANIMET/CAD.A.ESP.3001/10000M2	74000138	HA	0,50	1.860,00	930,00
10010109	LEV.PLANIMET/CAD.A.ESP.10001/20000M2	74000139	HA	0,50	1.720,00	860,00
10010110	LEV.PLANIMET/CAD.A.ESP.20001/50000M2	74000140	HA	0,50	1.600,00	800,00
10010111	LEV.PLANIMET/CAD.FAIXAS ATE 30M	74000143	KM	0,50	2.780,00	1.390,00
10010112	CADASTRO PROPRIEDADES	74000149	un	7,00	1.900,00	13.300,00
10010113	ABERTURA DE PICADAS	74000157	M	400,00	1,25	500,00
10010114	EQU.TOPOGRAFIA (SERV.PLANIALTIMETR.)	74000160	EQD	5,00	1.450,00	7.250,00
10010115	EQU.TOPOGRAFIA (SERVICOS PLANIMETR.)	74000161	EQD	4,00	1.300,00	5.200,00
10010116	EQU.TOPOG.(SERV.IMPL.PTS.COORD.C/GPS)	74000162	EQD	4,00	1.290,00	5.160,00

CREA-SP 0600826100



PLANILHA DE ORÇAMENTO

Licitação: 03.726/20-00

10 da Proposta: 05/2020

Página: 8 / 8

Objeto: PRESTAÇÃO DE SERVIÇOS DE ENGENHARIA ESPECIALIZADA EM TOPOGRAFIA E GEODÉSIA PARA EXECUÇÃO DE CADASTROS DE PROPRIEDADES, NA REGIÃO SOB RESPONSABILIDADE DA UNIDADE DE NEGÓCIOS SUL - MS NO AMBITO DA DIRETORIA METROPOLITANA - M

Licitante: ERBE - ENGENHARIA E AGRIMENSURA LTDA - EPP

Impressão : 17/02/2021 - 10:42

Item	Descrição	N. Preço	Unid.	Quant.	P. Unit.	Total
10010117	IDENTIFICACAO DE PROPRIEDADES	74000164	un	6,00	850,00	5.100,00
10010118	LAUDO AVAL.IMOVEIS P/AREAS CONTIGUAS	74000165	un	5,00	1.200,00	6.000,00
10010119	LAUDO AVAL.IMOVEIS P/AREAS DISPERSAS	74000166	un	4,00	1.800,00	7.200,00
10010120	CADASTRO PROPRIED.C/SERV.TOPOGRAFICOS	74000167	un	7,00	2.400,00	16.800,00
Total do Grupo						93.432,50
Total da Frente						93.432,50
Total da Planilha						934.325,00


Angelo Ermani Neto
Engº Civil
CREA-SP 0600826100

LISTA DE PREÇOS

Licitação: 03.726/20-00

10 da Proposta: 05/2020

Página: 1 / 1

Objeto: PRESTAÇÃO DE SERVIÇOS DE ENGENHARIA ESPECIALIZADA EM TOPOGRAFIA E GEODÉSIA PARA EXECUÇÃO DE CADASTROS DE PROPRIEDADES, NA REGIÃO SOB RESPONSABILIDADE DA UNIDADE DE NEGÓCIOS SUL - MS NO AMBITO DA DIRETORIA METROPOLITANA - M

Licitante: ERBE - ENGENHARIA E AGRIMENSURA LTDA - EPP

Impressão : 17/02/2021 - 10:43

N. Preço	Descrição	Unid.	Preço Unit.
74000126	TRANSPORTE DE COORDENADAS CLASSE II	KM	1.000,00
74000127	LEV.PLANIALT/CAD.A.ESP.ATE 3.000M2	un	990,00
74000128	LEV.PLANIALT/CAD.A.ESP.3001/10000M2	HA	1.900,00
74000129	LEV.PLANIALT/CAD.A.ESP.10001/20000M2	HA	1.775,00
74000130	LEV.PLANIALT/CAD.A.ESP.20001/50000M2	HA	1.630,00
74000133	LEV.PLANIALT/CAD.FAIXAS ATE 30M	KM	2.800,00
74000137	LEV.PLANIMET/CAD.A.ESP.ATE 3.000M2	un	980,00
74000138	LEV.PLANIMET/CAD.A.ESP.3001/10000M2	HA	1.860,00
74000139	LEV.PLANIMET/CAD.A.ESP.10001/20000M2	HA	1.720,00
74000140	LEV.PLANIMET/CAD.A.ESP.20001/50000M2	HA	1.600,00
74000143	LEV.PLANIMET/CAD.FAIXAS ATE 30M	KM	2.780,00
74000149	CADASTRO PROPRIEDADES	un	1.900,00
74000157	ABERTURA DE PICADAS	M	1,25
74000160	EQU.TOPOGRAFIA (SERV.PLANIALTIMETR.)	EQD	1.450,00
74000161	EQU.TOPOGRAFIA (SERVICOS PLANIMETR.)	EQD	1.300,00
74000162	EQU.TOPOG.(SERV.IMPL.PTS.COORD.C/GPS)	EQD	1.290,00
74000164	IDENTIFICACAO DE PROPRIEDADES	un	850,00
74000165	LAUDO AVAL.IMOVEIS P/AREAS CONTIGUAS	un	1.200,00
74000166	LAUDO AVAL.IMOVEIS P/AREAS DISPERSAS	un	1.800,00
74000167	CADASTRO PROPRIED.C/SERV.TOPOGRAFICOS	un	2.400,00


Angelo Ermani Neto
Engº Civil
CREA-SP 0600826100



DECLARAÇÃO SOBRE PLANILHAS GERADAS POR MÍDIA ELETRÔNICA

Jundiaí 19 de Fevereiro de 2021

À
COMPANHIA DE SANEAMENTO BÁSICO DO ESTADO DE SÃO PAULO - SABESP
Ref: Licitação SABESP TP 3.726/20

Declaramos que as Planilhas, anexas, foram elaboradas a partir dos dados a nós fornecidos por ocasião da aquisição do Edital, cópias fiéis das Planilhas, constantes do Capítulo VI. Estamos cientes que, na hipótese de eventuais divergências entre as Planilhas apresentadas como parte integrante de nossa Proposta Comercial e aquelas contidas no Edital em seu Capítulo VI, prevalecerão sempre estas últimas.

Angelo Ermani Neto
Sócio Diretor

Alex Richielli Cassaro
Sócio Diretor

ERBE Engenharia e Agrimensura Ltda -EPP
Ivo Bezzan - Sócio Diretor



DECLARAÇÃO DE ELABORAÇÃO INDEPENDENTE DE PROPOSTA

Jundiaí, 19 de Fevereiro de 2021

À

COMPANHIA DE SANEAMENTO BÁSICO DO ESTADO DE SÃO PAULO - SABESP

Ref: Licitação SABESP TP 3.726/20

ERBE – Engenharia e Agrimensura Ltda - EPP

CNPJ – 04.672.934/0001-20

Prezados Senhores,

Angelo Ermani Neto, como representante devidamente constituído da ERBE Engenharia e Agrimensura Ltda - EPP, para fins do disposto no item 4 do Edital SABESP TP 3.726/20 declara, sob as penas da lei, em especial o art. 299 do Código Penal Brasileiro, que:

- (a) a proposta anexa foi elaborada de maneira independente [pela Licitante], e que o conteúdo da proposta anexa não foi, no todo ou em parte, direta ou indiretamente, informado a, discutido com ou recebido de qualquer outro participante potencial ou de fato desta Licitação, por qualquer meio ou por qualquer pessoa;
- (b) a intenção de apresentar a proposta anexa não foi informada a, discutido com ou recebido de qualquer outro participante potencial ou de fato desta Licitação, por qualquer meio ou por qualquer pessoa;
- (c) que não tentou, por qualquer meio ou por qualquer pessoa, influir na decisão de qualquer outro participante potencial ou de fato desta Licitação, quanto a participar ou não da referida licitação;
- (d) que o conteúdo da proposta anexa não será, no todo ou em parte, direta ou indiretamente, comunicado a ou discutido com qualquer outro participante potencial ou de fato desta Licitação, antes da adjudicação do objeto da referida licitação;
- (e) que o conteúdo da proposta anexa não foi, no todo ou em parte, direta ou indiretamente, informado a, discutido com ou recebido de qualquer integrante da SABESP antes da abertura oficial das propostas; e
- (f) que está plenamente ciente do teor e da extensão desta declaração e que detém plenos poderes e informações para firmá-la.

ERBE Engenharia e Agrimensura Ltda - EPP
Angelo Ermani Neto - Sócio Diretor



DECLARAÇÃO ANTIFRAUDE E CORRUPÇÃO

Jundiaí 19 de Fevereiro de 2021

À

COMPANHIA DE SANEAMENTO BÁSICO DO ESTADO DE SÃO PAULO -
SABESP

Ref: Licitação SABESP TP 3.726/20

A Empresa ERBE Engenharia e Agrimensura Ltda - EPP, por meio de seu Representante Legal, declara sob as penalidades cabíveis, que conduz seus negócios de forma a coibir a prática de atos lesivos contra a Administração Pública, nacional ou estrangeira, que atentem contra o patrimônio público nacional ou estrangeiro, contra princípios da administração públicas, quais sejam:

I - prometer, oferecer ou dar, direta ou indiretamente, vantagem indevida a agente público, ou a terceira pessoa a ele relacionada;

II - comprovadamente, financiar, custear, patrocinar ou de qualquer modo subvencionar a prática dos atos ilícitos previstos em Lei;

III - comprovadamente, utilizar-se de interposta pessoa física ou jurídica para ocultar ou dissimular seus reais interesses ou a identidade dos beneficiários dos atos praticados;

IV - no tocante a licitações e contratos;

a) frustrar ou fraudar, mediante ajuste, combinação ou qualquer outro expediente, o caráter competitivo de procedimento licitatório público;

b) impedir, perturbar ou fraudar a realização de qualquer ato de procedimento licitatório público;

c) afastar ou procurar afastar licitante, por meio de fraude ou oferecimento de vantagem de qualquer tipo;

d) fraudar licitação pública ou contrato dela decorrente;

e) criar de modo fraudulento ou irregular, pessoa jurídica para participar de licitação pública ou celebrar contrato administrativo;

f) obter vantagem ou benefício indevido, de modo fraudulento, de modificações ou prorrogações de contratos celebrados com a administração pública, sem autorização em lei, no ato convocatório da licitação pública ou nos respectivos instrumentos contratuais; ou

g) manipular ou fraudar o equilíbrio econômico-financeiro dos contratos com a administração pública;

V - dificultar atividade de investigação ou fiscalização de órgãos, entidades ou agentes públicos, ou intervir em sua atuação, inclusive no âmbito das agências reguladoras e dos órgãos de fiscalização do sistema financeiro nacional.

Declara ainda que, conhece a Lei norte-americana sobre Práticas de Corrupção no exterior FCPA (Foreign Corrupt Practices Act) a qual a Sabesp está sujeita.

Atenciosamente

ERBE Engenharia e Agrimensura Ltda - EPP
Angelo Ermani Neto - Sócio Diretor



DECLARAÇÃO DE EFETIVIDADE DA PROPOSTA

Jundiaí 19 de Fevereiro de 2021

À
COMPANHIA DE SANEAMENTO BÁSICO DO ESTADO DE SÃO PAULO – SABESP
São Paulo - SP
Ref.: Licitação SABESP TP 3.726/20

Prezados Senhores,

Pela presente, apresentamos e submetemos à apreciação de V.Sa., nossa Proposta relativa ao certame em epígrafe, assumindo inteira responsabilidade por quaisquer erros ou omissões que venham ser verificados na sua preparação.

Os preços ofertados são à vista e se referem à data de referência dos preços estabelecida no Edital.

Se nossa Proposta for aceita e considerada vencedora, concordamos, tacitamente, dentro do prazo estipulado pela SABESP, em assinar o Contrato.

Declaramos que possuímos plena capacidade para a execução do contrato na forma licitada, que nossa Proposta está em estrita conformidade com as Especificações Técnicas estabelecidas no Edital; que os preços ofertados contemplam integralmente e sem ressalvas, as exigências estabelecidas pelo Edital.

Declaramos ter pleno conhecimento do Edital; submissão às condições nele estabelecidas; conhecimento das(os) localidades/locais onde se desenvolverão os serviços; da natureza e do escopo dos mesmos; tendo ciência de todas as condições e eventuais dificuldades para sua execução.

Declaramos ainda que, a validade de nossa Proposta é de 120 (cento e vinte) dias a contar da data limite para envio da Proposta.

Atenciosamente

Angelo Ermani Neto - Sócio Diretor

**CARTA "PROPOSTA COMERCIAL"
- PLANILHA DE ORÇAMENTO**

Jundiaí/SP, 19 de Fevereiro de 2021.

À
COMPANHIA DE SANEAMENTO BÁSICO DO ESTADO DE SÃO PAULO - SABESP

Ref.: LICITAÇÃO SABESP MS 03.726/20

PRESTAÇÃO DE SERVIÇOS DE ENGENHARIA ESPECIALIZADA EM TOPOGRAFIA E GEODÉSIA (GNSS) PARA EXECUÇÃO DE CADASTRO DE PROPRIEDADES, VISANDO A REGULARIZAÇÃO DE ÁREAS E REMUNERAÇÃO DA BASE DE ATIVOS NA UNIDADE DE NEGÓCIO SUL - MS.

Prezados Senhores,

Pela presente, apresentamos e submetemos à apreciação de V.Sa., nossa Proposta relativa à Licitação Sabesp em epígrafe, assumindo inteira responsabilidade por quaisquer erros ou omissões que venham ser verificados na sua preparação.

Os preços, à vista, a serem considerados para fins de Licitação e contrato são os constantes da anexa Planilha de Orçamento.

Da aplicação dos preços ofertados às quantidades constantes da Planilha fornecida pela SABESP, resulta o seguinte valor de nossa Proposta, referido a 01/05/2019.

R\$ 928.200,00 (NOVECENTOS E VINTE E OITO MIL E DUZENTOS REAIS)

A validade desta Proposta é de 120 (cento e vinte) dias, prorrogáveis por igual período, a contar da data da apresentação da Proposta e dos Documentos de Habilitação, salvo manifestação em contrário, de nossa parte, lavrada em tempo hábil.

Atenciosamente,

HAMILTON
FERNANDO

SCHENKEL:056120
25831

TSENGE ENGENHARIA S/S - EPP

C.N.P.J. nº 54.134.309/0001-01

Hamilton Fernando Schenkel

R.G. 8.358.544-8 (SSP-SP)

C.P.F. n. 056.120.258-31

CREA/SP nº 0601198864

Sócio Administrador e Responsável Técnico

Assinado de forma digital
por HAMILTON FERNANDO
SCHENKEL:05612025831
Dados: 2021.02.18 13:31:36
-02'00'